

2021

Strategia de Dezvoltare Locală
pentru perioada 2021 - 2027
COMUNA BRĂNEȘTI

STRATEGIA DE DEZVOLTARE LOCALĂ A
COMUNEI BRĂNEȘTI
JUDEȚUL DÂMBOVIȚA
2021 - 2027

OPIS

CAPITOLUL I	1
1.1 Prezentarea generală și contextul de realizare al Strategiei de Dezvoltare Locală - perspective de dezvoltare și oportunități de finanțare pentru perioada 2021-2027.....	1
1.2 Obiectivele propuse prin elaborarea Strategiei de Dezvoltare Locală a Comunei Brănești.....	2
CAPITOLUL II	4
2.1 Elaborarea analizei diagnostic si studierea profilului socio-economic al Comunei Brănești.	4
a) Istoric	4
b) Prezentare geografică	10
c) Populație și demografie	29
d) Patrimoniu de mediu.....	35
e) Patrimoniu cultural și arhitectural	35
f) Economie locală	39
g) Servicii de infrastructură medico-socială.....	53
h) Servicii și infrastructură educațională, cultural și turistică.....	54
i) Dezvoltare și guvernanta locală.....	54
j) Bilantul investițiilor întreprinse in teritoriu.....	68
k) Studierea profilului socio-economic al comunității locale	78
CAPITOLUL III	116
3.1 Elaborarea analizei SWOT.....	116
CAPITOLUL IV	120
4.1 Descrierea “Strategiei de Dezvoltare Locală a Brănești pentru perioada 2021 - 2027”	120
4.1.1 Identificarea și fundamentarea nevoilor de dezvoltare pentru a fi acoperite prin fonduri naționale și europene în perioada 2021-2027 și selectarea priorităților, obiectivelor și acțiunilor pe baza analizei SWOT și a nevoilor identificate	120
4.1.2 Identificarea principalelor propuneri de proiecte pe baza nevoilor identificate in strategie - tabel	134
BIBLIOGRAFIE.....	137

CAPITOLUL I

1.1 Prezentarea generală și contextul de realizare al Strategiei de Dezvoltare Locală – perspective de dezvoltare și oportunități de finanțare pentru perioada 2021-2027

Realizarea Strategiei de Dezvoltare Locală a Comunei Brănești pentru perioada 2021-2027 se înscrie în contextul de programare și dezvoltare pe care România și-l propune ca țară membra a U.E.

Strategia de Dezvoltare Locală propusă, reprezintă un instrument pentru identificarea și stabilirea priorităților de dezvoltare a Comunei Brănești pentru perioada 2021-2027, în vederea promovării de proiecte de dezvoltare locală ce pot fi finanțate din fonduri europene și naționale.

Obiectivele generale avute în vedere, prin această strategie se aliniază obiectivelor stabilite la nivel județean prin Strategia de Dezvoltare a județului Dâmbovița și PJDL (Planul Județean de Dezvoltare Locală) la nivel național prin Acordul de Parteneriat al României și Programul Național Strategic pentru perioada 2021-2027, respectiv de creștere economică, consolidare și dezvoltare economică a sectoarelor de activitate existente în zonă, la creșterea ocupării forței de muncă, reducerea săraciei și protejarea patrimoniului natural și cultural local în mediul rural.

În prezent, spațiul rural avea o suprafață de 207522 km² (87,1%), iar pe acest teritoriu locuiește 45% din populația României. Populația rurală nu este distribuită uniform pe teritoriul țării. Astfel, populația rurală are o pondere ridicată în anumite regiuni (Sud Muntenia-58,6%, Nord-Est-56,8% și Sud-Vest Oltenia-51,9%) cea mai mare densitate, exceptând regiunea București-Ilfov, înregistrându-se în regiunea Nord-Est (63,24 loc/km²), în timp ce în partea de vest a țării, spațiul rural este mai puțin populat (26,51 loc/km² în regiunea Vest). Aceste disparități își pun amprenta asupra dezvoltării socio-economice a zonei rurale și asupra calității vieții populației rurale.¹

Strategia de Dezvoltare Locală este elaborată pe baza unei analize socio-economice, care reflectă situația prezentă, o identificare clară și reală a nevoilor și

¹ În conformitate cu datele statistice prezentate în Programul Național de Dezvoltare Rurală 2014-2020, zonele rurale sunt reprezentative României și au resurse substanțiale de dezvoltare.

oportunităților de dezvoltare locală (analiza SWOT), o descriere a obiectivelor strategice corelate cu un set de măsuri și acțiuni de sprijin, stabilite în baza unui proces de consultare cu toți actorii locali.

În condițiile desfășurării de către autoritățile publice naționale a procesului de programare pentru perioada 2021-2027 și pregătirii pentru lansarea implementării programelor cu finanțare europeană și națională, autoritățile publice locale, în condițiile unei autonomii administrative, beneficiază de un cadru legal, care le oferă posibilitatea de a realiza și implementa strategii de dezvoltare locală în baza cărora se vor planifica și realiza investiții multi-anuale, se va demara și realiza pregătirea administrației publice pentru absorbția fondurilor europene disponibile pentru perioada 2021-2027.

1.2 Obiectivele propuse prin elaborarea Strategiei de Dezvoltare Locală a Comunei Brănești.

Strategia de Dezvoltare Locală a Comunei Brănești pentru perioada 2021-2027 a fost elaborată ca urmare a inițiativei Primarului Comunei Brănești și a Consiliului Local Brănești. Strategia reprezintă un răspuns planificat, integrat la condițiile locale socio-economice, de infrastructură și de mediu cu scopul de a evidenția oportunitățile de dezvoltare ale comunei pentru perioada 2021-2027.

Pentru elaborarea strategiei au fost utilizate și analizate statistici oficiale în profil teritorial publicate sau furnizate de către Direcția Județeană de Statistică Dâmbovița, informații și recomandări ale Consiliului Local, ale experților din Primărie, ale locuitorilor, ale agenților economici locali, informații obținute, atât prin consultări publice, prin aplicarea ghidurilor de interviu destinate consultării reprezentanților autorităților publice locale, a chestionarelor destinate consultării locuitorilor și a agenților economici din comună, precum și informații conținute în analizele, rapoartele și studiile existente, inclusiv în strategii de dezvoltare locală existente la nivelul Județului Dâmbovița.

Activitățile desfășurate în elaborarea strategiei au identificat **4 direcții strategice prioritare de acțiune:**

- **revitalizare economică și sprijin pentru sectorul agro-alimentar;**
- **management de mediu sustenabil;**
- **modernizarea (continuarea) infrastructurii locale;**
- **digitalizarea administrației publice locale;**

Abordarea strategică și metodologia utilizată identifică viziunea, misiunea, principiile și valorile, scopurile strategice, obiectivele și acțiunile necesare pentru

îndeplinirea acestora. Direcțiile strategice prioritare identificate în strategie vor putea conduce la transformarea comunei Brănești, într-o importantă comună din punct de vedere economic, social și cultural al Județului Dâmbovița și respectiv a Regiunii de Dezvoltare Sud-Muntenia. Prin aceasta se dorește identificarea unui set de acțiuni concrete pentru un viitor prosper și durabil pentru generația prezentă și viitoare.

Procesul de elaborare al Strategiei de Dezvoltare Locală a cuprins **3 etape**:

1. Elaborarea analizei diagnostic și studierea profilului socio-economic al comunității locale prin aplicarea de chestionare, atât persoanelor fizice cât și persoanelor juridice, precum și ghiduri de interviu aplicate reprezentanților instituțiilor publice. În această etapă s-au desfășurat anchete statistice și au fost aplicate un număr de 154 chestionare pentru 154 persoane din care au răspuns 60 persoane.

2. Elaborarea analizei SWOT – a fost organizat un focus grup în cadrul căruia s-au discutat problemele cu care se confruntă comunitatea pe fiecare dintre cele 4 priorități strategice de acțiuni. De asemenea au fost identificate oportunitățile și posibilitățile de dezvoltare.

3. Elaborarea documentului “Strategia de dezvoltare locală a Comunei Brănești pentru perioada 2021-2027”.

În final, documentul rezultat constituie tabloul general al problemelor și aspirațiilor comunității, al priorităților de acțiune a acesteia, un tablou neutru în raport cu promisiunile și orientările politice, care va constitui sursa principală de elaborare și promovare a proiectelor de dezvoltare locală. Acest document va asigura implicarea generală a factorilor locali, a locuitorilor, în elaborarea și implementarea planurilor de dezvoltare a comunei Brănești pe termen mediu și lung și a propunerilor de proiecte pe termen mediu și scurt care derivă din aceste planuri.

Elaborarea Strategiei de dezvoltare Locală a Comunei Brănești pentru perioada 2021-2027 necesită o aliniere la obiectivele și prioritățile naționale, o asumare publică, precum și o conștientizare a acesteia. Acest lucru va duce la utilizarea eficientă a resurselor proprii a autorității publice, rezultatul fiind o îmbunătățire a condițiilor de viață pentru locuitorii comunei. Pe baza prezentei strategii de dezvoltare se va putea fundamenta și justifica pregătirea viitoarelor cereri de finanțare pentru proiectele ce pot fi promovate, în vederea atragerii de resurse financiare disponibile prin diferite programe europene și naționale.

CAPITOLUL II

2.1 Elaborarea analizei diagnostic si studierea profilului socio-economic al Comunei Brănești.

a) Istoric

Datele istorice sunt prezente în diverse materiale cartografice, dicționare geografice începând cu secolul al XVIII-lea și continuând cu sec. XIX, dar atestarea documentară pentru unele dintre aceste localități este anterioară acestei perioade.

Sec. XV

Prima mențiune documentară a *satului Brănești* este făcută într-un document din timpul domniei lui *Vladislav sl II-lea* (1448-1456) din data de **28 martie 1451** în care se spune ...“Eu, Radul, închin întreaga mea moșie, cu sate, vii, casa și toată averea mea ca până sunt viu, să se hrănească de la acele sate ale mele (mânăstirea-n.n.), iar după moarte toate să fie ale mânăstirii”, printre cei 17 martori consemnați în document fiind și “*Dragomir din Brănești*”.

Satul se pare că a fost întemeiat de un locuitor venit de peste munți, *Bran* (din localitatea cu același nume).

Locuitorii satului erau *moșneni*; aceștia nu posedau individual decât părți restrânse de teren cultivabil, pe lângă case, restul de terenuri (pășuni, păduri și ape) fiind stăpânite în devălmășie.

Sec. XVI

O “carte” a voievodului *Mihai Viteazul* (1558-1601), dată la **5 iulie 1593** “întărește logofătului Cârștian ca să-i fie ocină în *sat la Brănești*, din partea socră-său *Bran* și a frățîne-său *Udrea* și cu 8 rumâni...cumpărată drept 4500 aspri gata”

Sec. XVII

1621 - *Boierul Vilcu logofătul* ce avea “ocină în *Vîlcana*”, privind dealul *Vîlcăniei* împreună cu fiii săi *Grigore* și *Bunea*, află că acesta făcea parte din *moșia Brăneștilor care se întindea până dincolo de Valea Vărsăturilor, în hotarul Pietrarilor*.

Pentru a zidi o mânăstire în acel loc, acesta dorește să cumpere pământul de la moșnenii brăneșteni, terenul aflându-se în proprietatea devălmășă a acestora.

Moșnenii nu doresc însă să își vândă pământul dar hotărâsc în cele din urmă să facă *danie pentru zidirea mănăstirii (1622)*, fiind și ei primiți ctitori alături de boieri.

Logofătul Bunea Grădișteanul este primul care profită când situația economică devine precară pentru unii dintre moșneni care sunt nevoiți să își vând pământul dar își pierd odată cu acesta și libertatea, devenind *rumîni*.

1633 - “*Moga, cu feciorul său Ion, de în sat de în Brănești... ne-am vândut dumnealui Bunii logofătul, să-i fim rumâni de moșie...derept bani gata 5400;* în anii următori, alți săteni își vând moșiile - *Stan al Costei (1634)* și *Ianotă cu fiii (1638)*).

În aceeași perioadă (**1637-1638**), negustorii cumpără moșii în sat - *neguțătorul Avram* devenea proprietar cumpărând “de la Simedru partea lui de vie den vrâf până în vale”, mai târziu , în **1642**, cumpărând terenuri chiar în vatra satului - “toată delnița Seliște în sat, unde își ridică casă cu pimniță de piatră”.

Bran Stegarul , descendent al celui ce întemeiase satul, se afla în fruntea a 7 moși/moșneni , ce luptaseră în oastea domnitorului *Matei Basarab* (1632-1654), în bătălia de a *Finta (17 mai 1653)*.

1660 - *Jupân Proca, staroste de neguțători*, face primele achiziții în sat, în anul **1697** având deja moșii în “Grindu”și la “*Priboi*” (pentru aceasta din urmă, cu toată opoziția popii Voilă, neguțătorul obține de la domnitorul *Grigore Ghica* hrisov de garanție a proprietății funciare).

Alți negustori ce cumpără moșii în sat au fost *jupân Cârstea, Jupân Statie (1691)* și *jupân Folea sau Fota (1664)*.

Sec. XVIII

1713 - *Dumitru Băcanu* cumpără vad de moară “la Zăvoiu” la Nanciu

În anul **1779**, boierul *Șerban Fusea cu fiul său Negoia* construiesc **Schitul Fusea**.

1785 - *Cârstea Voinescu* împreună cu epitropul și egumenul Mănăstirii Dealu , fac o cercetare din ordinul domnitorului *Mihai Șuțu* (1783-1786), pentru a vedea “împresurările” făcute de vecinii moșiei Mitropoliei, în mai multe sate, printre care și **Brănești** - sătenii brăneșteni aflându-se în conflict cu cei din **Șerbănești**, pentru hotarul Nordic al satului; hotarul este recunoscut la **30 decembrie 1792**, pe aliniamentul stabilit de **hotărnicia din 1743**.

În sat, exista o biserică, ridicată în **1770**, cu hramul “Buna Vestire”, refăcută succesiv în 1870 și 1911, dar care va fi demolată în anul 1985 (în locul acesteia ridicându-se o capelă, în mijlocul cimitirului *parohiei Brănești*).

Din studiul celei mai detaliate hărți din epocă - *harta Fr. Specht (1791)* realizată la sc.1:57600, avem informații despre unul din satele componente actuale, dar se regăsesc și localitățile învecinate actuale: **Branest** (*Brănești* actual) - la S, **Sotinga** (*Șotânga* actuala) și **Dojocsestye** (*Doicești* actual), la N, **Glodeny** (*Glodeni* actual) precum și o mănăstire - **M.Affusi** (probabil, *Schitul Fusea* actual) și *Ialomitza Fluss*.

Gospodăriile sunt grupate în pâlcuri, pe partea dreaptă a râului Ialomița, la intersecția de drumuri, pe hartă fiind reprezentate biserica, fântâni, case și o moară de apa.

Pe malul stâng al râului Ialomița se pot vedea suprafețe întinse de pădure, care în timp au fost defrișate de locuitorii din Brănești, pentru a utiliza terenul pentru culturi(sec. XIX) iar *satul Priboiu* nu exista.

Intr-un document din **11 decembrie 1798**, *mitropolitul Dositei* se adresa locuitorilor din “**Brănești, Vâlcana și Sticlăreni** , care se afla locuind în *Vâlcanița*”.

Sec. XIX

1803 - domnitorul *Constantin Ipsilanti* (1802-1806) îl însărcinează pe fostul mare șetrar *Ion Bălăceanu* să facă o nouă hotărnicie a *întregii moșii a Brăneștilor*. Anaforaua marilor boieri din **2 martie 1819** atestă faptul că o parte a proprietății funciare a moșnenilor brăneșteni ieșise din devălmășie - fusese transformată în *proprietate privată* (“*numai căminurile caselor și siliștea*”), restul fiind stăpânit în comun.

Astfel , în **1817**, sameșul/logofătul *Iamandi Cărpenișanul* încalcă *dreptul de protimisis* (* de preemțiune, drept ce aparținea rudelor și vecinilor celui ce vindea terenul) și dobândește, o mare moșie în partea de S a satului.

După îndelungi procese, sub domnitorul *Grigore Ghica*, brăneștenii își recapătă pământurile, prin hotărârea din **1824, aprilie 28**.

În *Catagrafia din 1810* a județului, satul avea 147 de locuitori iar în *Catagrafia din 1838* localitatea avea denumirea de **Brănești Moșneni**.

Pe *Hărțile Topografice austriece - Campania a II-a militară (1806-1869)* apar menționate denumiri de localități cât și ale pâraielor/văi de ape, drumuri, hotare:

Brănești, Gura Bezdediel, Gura Vilc anului (valea Vulkani), La Fusa, Vilkana Pandele, Hotar Uncestilor, zu Glodeni din deal.

Se poate observa dezvoltarea în lungul drumului către Pucioasa a localității **Brănești** și mărirea numărului de mori de apă(3) pe Ialomița.

Lista cu morile și făcăielele, plasa Dâmbovița, din 1833 include 2 mori la **Priboi** (proprietari fiind *moșnani*) și 1 moară pe Ialomița la **Brănești**.

1843 - este atestat *primul târg* la **Brănești**, pe 20 Iulie, de “Sf. Ilie”, la acesta participând și satele din jur.

1859 - dezvoltarea localității duce la construirea pe terenul donat de Cîrstea Bucuroiu, a *bisericii cu hramul “Sf. Nicolae”* (biserica nouă sau biserica “de la vale”).

1864 - *Charta României Meridionale (Harta Szathmary)* sunt menționate localitățile **Brănesci, Gura Vulcanului, la Fusa, Vulcanu Pandelle, Lăculețele** iar în N, *Gura Besdădellu și Glodeni din Vale*.

Casele satului Brănești sunt înșirate de-a lungul drumului și se pot observa terenuri cu culturi și livezi.

Pe *Harta Terri Românesci - reducere originală din harta mare ridicată de Corpul de geniu geografic Austriac, București (1870)* apar denumirile de localități/cătune cu ortografie românească: **Brănesci, Gura Vilcanului, la Fusa, Vilcana Pandel**.

1881 - *Pulberăria/Pudrăria Armatei (de la Laculețe)*, amplasată pe malul stâng al Ialomiței, pe șoseaua Târgoviște - Pucioasa, este înființată de către societatea belgiană Daalemayne&Muller, care concesionează pentru 15 ani fabricarea prafului de pușcă, pulberăria fiind construită între anii **1881-1888**.

1886 - este adoptată legea menită să protejeze și să dezvolte industria națională - “Legea tarifului vamal protecționist”, ceea ce va fi și în beneficiul *țesătoriei înființate de Stan Răzescu în 1885*, pe malul râului Ialomița (**prima țesătorie de bumbac din țară**).

La sfârșitul secolului XIX, în cuprinsul “*Atlasului căilor de Comunicatie - Județul Dambovita*”, pe *Harta căilor de comunicație (1897)* apar denumirile satelor și cătunelor aflate pe rețeaua de drumuri:

Vulcana Pandele, Brănesci, St. Laculete (denumire ce apare pentru prima dată, fiind legată de *traseul căii ferate de la Târgoviște la Pucioasa* deschisă în **1894**), *Pucioasa* - localitățile fiind parte din unitatea administrativă *Plaiul Ialomița - Dambovița*, cu reședința de subprefectură la *Șerbănesci*.

Sec.XX

1909 mai 25 - se inaugurează școala construită cu sprijinul financiar al lui Stan Rizescu, inaugurare la care participă și Ministrul Instrucțiunii publice și Cultelor, *Spiru Haret* .

De asemenea în același an, Regele Carol I, împreună cu regina Elisabeta, ministrul Alexandru Djuvara și compozitorul George Enescu vizitează pe **8 august** *fabrica lui Stan Rizescu*, fabrică de textile ridicată în anul **1900**, pe terenul morii lui Răuțoiu.

Harta austriacă reproiectată (1910) include datele din *Campania a III- a militara austriacă (1869-1887)* iar localitățile menționate sunt: *Vulcana Pandelii, Brănești*, fiind trecută ca reper și *Mănăstirea Bunea*.

În perioada interbelică, *comuna rurală Brănești (1924)* are în componența sa 2 sate: *Brănești și Scarlențea* și 1 cătun, *Lăculețele* , făcând parte din subunitatea administrativă *Plasa Pucioasa*.

În cadrul *Planurilor directe de tragere*, sc. 1: 20000, *carou nr.3950, planul comunei Glodeni (1939)*, cuprinde și satele *Brănești și Laculețe*.

Hărțile sovietice (sistem de coordonate **1942**) sc. 1:50000, menționează localitățile : *Vulcana - Pandele, Gura Vulcanei, Toculești, Lăculețe Gară, Brănești*.

Din punct de vedere al teritoriului administrativ major al județului, *Județul Dâmbovița* - “*Țara Dâmboviței* ” este menționată în mod explicit că și unitate administrativ - teritorială în documentul -“*hrisovul Mariei sale Io Basarab voevod, feciorul lui Basarab voevod ...*” - din anul **1512**, satele ce au făcut parte din comuna **Brănești** fiind *sate libere, locuite de moșneni*.

În **sec. XVII**, în scrierile lui Miron Costin sunt enumerate *17 județe*, în general numele fiind dat de râurile în lungul cărora s-au constituit (Argeș, *Dâmbovița*, Ialomița, etc.).

La începutul **sec.XVIII/1700** în prima Hartă a Țării Românești întocmită de un român - “*Harta Stolnicului Constantin Cantacuzino*” tipărită la Padova, teritoriul Valahiei apare împărțit în *17 unitati administrative*, între cele 12 aflate la est de Olt fiind menționată și *Dâmbovița* (limba greaca *Ntemnovitza* , limba latină *Dembovitza*).

Sub domnitorul *Constantin Mavrocordat*, în anul **1740**, în cele *17 judete* sunt introduse pentru prima dată ca *subdiviziuni administrative* : *plaiul* (care grupa satele din zona montană) și *plasa*.

În sec. XIX prin *Legea comunala din 1 aprilie 1864* a Domnitorului A. I. Cuza județul devine unitate administrativă de bază iar subdiviziunile sale sunt *plaiul, plasa și comunele (rurale și urbane)*.

În anul **1883** *plaiul Ialomița* se unește cu *plaiul Dâmbovița*, formând *plaiul Ialomița-Dâmbovița*, alături de alte 4 plăși în cadrul județului Dâmbovița.

Brăneștiul a făcut parte din *plaiul Ialomița-Dâmbovița (1898)*, fiind menționată *comuna rurala Brănești cu 1 cătun*, în "Marele Dictionar Geografic" al lui George Lahovary (vol I).

Legea administrativă din anul **1925**, propune o nouă organizare teritorială a județelor, împărțirea acestora fiind numai în *plase*.

În același an, Anuarul SOCECU (**1925**) are menționată *comuna rurală Brănești* cu satele **Brănești** și **Scarlența** și *cătunul Lăculețele- Brănești*, având 2070 de locuitori, ea făcând parte din *plasa Târgoviște, județul Dâmbovița*.

În anul **1936**, la 27 martie, se adoptă o noua lege a administrației locale, revenindu-se la 1 iulie la împărțirea în 8 plase, cu 181 de comune iar comuna face parte din *plasa Pucioasa*.

După al Doilea Război Mondial, în anul **1950**, comuna face parte din noua formă administrativă de *regiune - Regiunea Prahova*, fiind inclusă în *subunitatea administrativă raion - raionul Pucioasa* iar în anul **1952** - deși forma administrativă rămâne tot *regiunea* - de această dată comuna va face parte din *Regiunea Ploiești*, iar raionul de care aparține este *raionul Târgoviște*.

Comuna este alcătuită din 3 sate - **Brănești, Scarlența și Priboiu**.

În anul **1955**, satul **Scarlența** este alipit la *Pucioasa* iar **Brăneștiul** se unește cu *comuna Vulcana-Pandele*, satele acesteia intrând în componența *comunei Brănești*.

Prin *Legea 2/ 1968*, se revine la forma administrativă a *județului (județul Dâmbovița)*, **comuna Brănești** fiind formată din 6 sate (dintre care, 4 sate aparțineau fostei *comune Vulcana Pandele*): **Brănești, Gura Vulcanei, Lăculețe - Gara, Priboiu, Toculești, Vulcana Pandele**.

În anul **2002**, *comuna* capătă forma prezentă, având în componența 2 sate- **Brănești și Priboiu** iar *Vulcana Pandele* devine *comună independentă*.

Teritoriul administrativ al comunei ocupă o suprafață de 17,82 km² și se învecinează cu:

- la **NORD**: comuna Vulcana – Băi și orașul Pucioasa;
- la **EST**: orașul Pucioasa și comuna Glodeni;

- la **SUD**: comunele Glodeni și Vulcana - Pandele;
- la **VEST**: comuna Vulcana – Pandele.

Comuna Brănești este formată din două sate: **Brănești** (reședința de comună) și Priboiu, situate de o parte și de cealaltă a râului Ialomița.

b) **Prezentare geografică**

Comuna Brănești este situată în zona central-vestică a județului Dâmbovița, la o distanță de 15 km nord – vest față de municipiul Târgoviște și 3 km sud – vest față de orașul Pucioasa.

Din punct de vedere al încadrării geografice teritoriul administrativ al comunei Brănești se situează între următoarele coordonate geografice: 45°01'05.53" – 45°04'17.16" latitudine nordică și 25°22'41.96" – 25°27'10.89" longitudine estică. . Lungimea și lățimea localității sunt de aproximativ 4 km, respectiv 1 km. Altitudinea la care se află comuna este de circa 400 m deasupra nivelului mării.

Din punct de vedere *morfologic*, teritoriul administrativ al comunei Brănești este situat în marea unitate de relief Subcarpații Curburii, cu subunitatea Subcarpații Ialomiței.

Subcarpații de Curbură se desfășoară între Valea Trotușului și Valea Dâmboviței, având cea mai complexă structură geologică și orografică. Se dezvoltă aliniamente de dealuri și depresiuni cu orientare oarecum paralelă și în concordanță cu principalele sinclinale și anticlinale: pe sinclinale – depresiuni, pe anticlinale – dealuri.

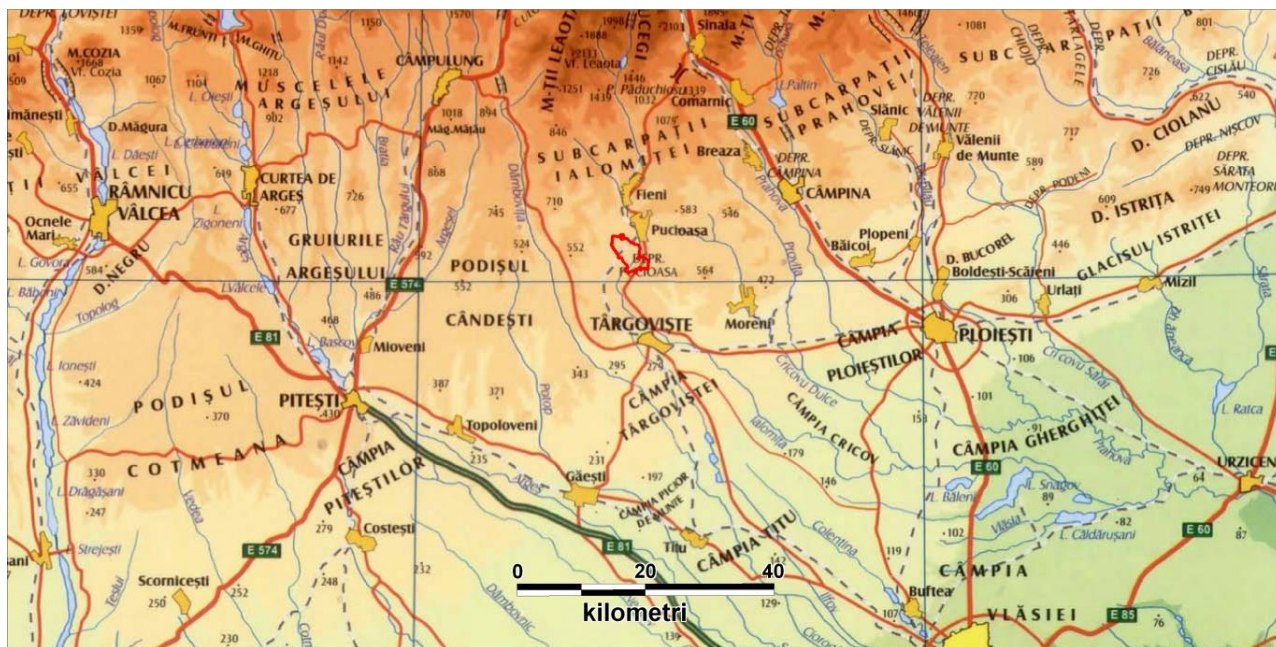


Fig. – poziția comunei în cadrul unităților majore de relief

Contactul cu subunitățile montane se face, în cea mai mare măsură, prin schimbări bruște în peisaj, muntele ridicându-se rapid deasupra culmilor și depresiunilor subcarpatice. În ceea ce privește limita către câmpie, aceasta este evidentă între Dâmbovița și Buzău unde Subcarpații se termină, în general, brusc, prin versanți povârniți, față de sectorul cuprins între Buzău și Troțuș unde trecerea se face lin, printr-o pantă ce coboară de la 260 m la 130 m.

Spre munte, pe rocile paleogene cu rezistență mai mare la eroziune apar culmi înalte, creste, vârfuri separate de șei. Spre câmpie, datorită rocilor din ce în ce mai moi (mio – pliocene și cuaternare), cu rezistență mai slabă, s-a impus structura monoclină, stratele înclină spre est și sud-est. Această situație a condus la separarea a două subunități:

Subcarpații interni, alcătuiți din șirul depresiunilor aflate la contactul cu muntele încadrate la exterior de un șir de dealuri;

Subcarpații externi, formați din al doilea aliniament de depresiuni și din dealurile de la contactul cu câmpia.

În cadrul Subcarpaților de Curbură se separă trei subunități importante:

- Subcarpații Vrancei se întind între văile Troțuș la nord și Slănic la sud. Sunt dominați la vest de culmi ale Munților Vrancei, iar la est trec uneori brusc, alături mai lent spre Câmpia Siretului;

- Subcarpații Buzăului se desfășoară între văile Slănicului de Buzău și Teleajen. Sunt delimitați la nord de culmile Munților Buzăului, iar la sud se termină brusc deasupra câmpiei;

- Subcarpații Prahovei se desfășoară între văile Teleajen la est și Dâmbovița la vest. Și-au căpătat numele de la râul care îi străbate aproape prin centru și care separă două subunități (Subcarpații Teleajenului și Subcarpații Ialomiței) cu trăsături morfologice diferite.

Comuna Brănești este situată în Subcarpații externi ai Ialomiței, caracterizați în mare parte printr-un relief foarte accidentat, erodat de numeroase văi și vâlcele, ce adună apele pluviale. Aceste văi formează cursuri de apă cu caracter temporar.



Foto — aspectul general al reliefului

Teritoriul administrativ al comunei este orientat pe direcția NV – SE, prezentând un relief de vale evoluat, cu valori reduse ale altitudinii și energiei de relief, cu terase bine dezvoltate. Interfluviile nu trec de 600 m decât izolat. Cele mai mari altitudini se înregistrează în partea de nord-vest a comunei, în Dealul Ciocănescu (603.3 m), respectiv Vârful Viei (607 m). Din acest punct, cotele scad către sud și sud-est până la 450 m în zona de racord cu terasa superioară a râului Ialomița.

Dinamica actuală de versant este dominată de eroziune în suprafață, șiroire și torențialitate. Dealul Ciocănescu este puternic fragmentat și erodat de rețeaua hidrografică secundară tributară pârâului Vulcana, respectiv Valea Ciocănescu,

Valea Largă și Valea Neagră cu afluentul Valea Grădinilor. Dealul Vârful Viei este foarte bine individualizat de Valea Hotarului care izvorăște de la poalele Dealului Mitropoliei, cunoscut de asemenea drept Dealul Tânganului (645 m).

În partea de sud-est a comunei, pe malul stâng al Ialomiței, lipsesc terasele, relieful major fiind reprezentat de Măgura Brănești și Dealul Glodeni, cu altitudinea maximă de 524 m. Localitatea Priboiu s-a dezvoltat la baza dealurilor subcarpatice, prezentând în general un singur șir de case în lungul drumului național DN 71. Excepție fac trecerile spre localitățile vecine, Glodeni pe partea dreaptă, respectiv Brănești pe partea stângă (în sensul de mers spre Pucioasa).

Sistemul de terase ale râului Ialomița

Terasa superioară se dezvoltă în zona centrală a comunei, având lățimea maximă de circa 1450 m. Este fragmentată de organisme torențiale tributare Ialomiței sau pârâului Vulcana. Este parțial împădurită, parțial utilizată ca pășune.

Altitudinea maximă a acestei terase este de 390 m în partea de nord și coboară ușor spre sud-est până la aproximativ 350 m. Racordul între terasa superioară și cea inferioară se realizează printr-o denivelare de circa 25 m.

Terasa inferioară are o dezvoltare continuă pe partea dreaptă a râului Ialomița, cu o lățime maximă de circa 1.000 m. Datorită gradului redus de fragmentare, a fost utilizată pentru dezvoltarea intravilanului localității Brănești și a unor căi de comunicație.

Lunca râului Ialomița este identificată ca o bandă continuă de-a lungul traseului râului cu o lățimi de până la 300 m, cu un relief aproximativ plan.

Pe talveg altitudinile coboară la 350 m în dreptul comunei Brănești. Panta medie, de 10 m/km, este mult mai accentuată decât cea a întregului profil longitudinal al Ialomiței în Subcarpați (6 m/km), datorită eroziunii ce se manifestă mai intens în acest sector din avale de lacul de acumulare Pucioasa.

La baza teraselor și în talvegul râului Ialomița este identificată roca de bază și de aceea terasele au caracterul teraselor suspendate.

Hidrografia și hidrogeologia

Din punct de vedere hidrografic, teritoriul comunei Brănești aparține bazinului hidrografic al râului Ialomița.

Bazinul hidrografic Ialomița are o suprafață de recepție de 10350 km² și o lungime de 417 km, pe parcursul căroră străbate toate formele principale de relief: munți,

dealuri și câmpie. Râul Ialomița izvorăște din munții Bucegi, de sub Vf. Omu și se vărsă în Dunăre în amonte de localitatea Giurgeni.

În regiunea de munte, cursul râului Ialomița este orientat nord-sud, apele sale curgând printr-o vale de tip glacial cu profil în formă de V și chei săpate adânc în stâncă (Cheile Tătarului, Zănoagei și Orzei). Pe măsură ce coboară în zona subcarpatică, albia râului se lărgeste, iar după intrarea în zona de câmpie, în apropiere de Târgoviște, apele se scurg uneori prin mai multe brațe.

Râul Ialomița prezintă în cadrul comunei un traseu meandrat, pe direcția NNV – SSE și o albie încastrată în roca de bază.

Ialomița intră pe teritoriul comunei Brănești la punctul Pepiniera sau Capaleanu. Primește pe dreapta vâlceaua Văii lui Pataru la punctul cel mai nordic – pe Grind.



Foto – Râul Ialomița în cadrul comunei Brănești

Principalul afluent al râului este Valea Vulcanei care formează parțial limita administrativă de vest cu comunele Vulcana – Băi și Vulcana Pandele.

De pe teritoriul comunei Brănești, pârâul Vulcana colectează organismele torențiale care brădzează adânc dealurile subcarpatice, respectiv Valea Ciocănescu, Valea Largă și Valea Nebunului.

Valea Vulcanei confluează cu Ialomița pe teritoriul comunei Vulcana Pandele.

Valea Neagră este de asemenea afluent pe partea stângă al pârâului Vulcana. Se formează în zona de racord a dealurilor subcarpatice cu terasa superioară a Ialomiței prin confluența mai multor văi cu caracter temporar, cea mai reprezentativă fiind Valea Grădinilor.



Foto – Valea Vulcana pe granița cu comuna Vulcana Pandele

De pe teritoriul satului Brănești, Ialomița primește ca afluenți pe partea dreapta următoarele vai și pâraie: pârâul lui Pâtru, vâlceaua Hotarului, pârâul Priporului, pârâul Cârlioiu, vâlceaua Hotarului.

Pârâul sau vâlceaua Văii lui Patru care izvorăște dinspre Prunii cu Butia, având spre stânga culmea Tânganului cu Defrișare, Poiana Cucului până la vatra satului (pe grind) unde se varsă prin Crivină în Ialomița, iar pe dreapta muchia Mlaca mică - Țigani până în vatra satului.

Al doilea pârâu este Vâlceaua Hotarului care izvorăște din poalele Tânganului (Obârșie) și care în drumul său primește afluenții Cârlioțul și Priporpe dreapta lor iar pe stânga Valceau Mlăcii mici.

Pârâul Pripor izvorăște din Tânganul la punctul Iconița având pe stânga fetele dealurilor Frasin, Prunii cu Butia și Mlaca mică, muchia de vest a Mlăcii mici, Prunii Băieților până la confluența cu Vâlceaua Hotarului.

Pârâul Cârliionțu izvorăște tot din Tânganul, punctul Fundul Cârliionțului și are pe dreapta partea de vest Muchia Pârâului și Vârful Viei, iar pe stânga Muchia de vest a Cornetului până la confluența cu Vâlceau Hotarului la gura Cârliionțului.

Vâlceau Hotarului, pe stânga, scaldă muchia dealurilor Vârful viei, Coada obârșiei, Sodom, Carpen, Valea Mare până la confluența cu cârliionțul, apoi partea de sud a Cârliionțului, Cornetului până la confluența cu Pripopol.

Este de amintit că pe plaiul „ Vârful viei” se află lacul Porcului (azi secat; un lac ce se formează prin ploi, într-o groapă de lungimea de 8- 10 m cu lățimea de 4- 5 m, mai adânc în trecut, dar pe măsura trecerii anilor a rămas în prezent de 1 m adâncime.

Un alt lac cu lungimea de cca 50-100 m și cu 20-30 metri lățime este lacul Zmeului situat în punctul Coasta de sud a părului. Acesta și astăzi are cca 7-8 m adâncime, se formează din ploi și rezistă peste vară.

Ca izvoare, consemnăm izvorul sau fântâna de la Coada Obârșiei, Fântâna de la Gura Carliontului și Fântâna Rece. Aceste fântâni naturale au apa tot timpul anului.

Un alt pârâiaș care se varsă în Ialomița pe lângă căminul nou în Siliște este pârâul Mlacii mari care izvorăște dinspre muchia de est a Mlacii mari, curge pe la Blăjenari, taie șoseaua principală a comunei și se varsă în Siliște la gura Cacovei. Acest pârâiaș seacă vara și nu are importanța deosebită.

În punctul cel mai de sud a Mlacii mari se formează un pârâiaș care se varsă în apa Valcăunii, trecând în satul Gura Valcăunii pe la punctul Popescu, taie șoseaua spre Vulcănași se varsă în Vulcana.

Dinspre muchia de vest a Obârșiei se formează pârâiașul Valea Trestiei și se varsă în Valcana.

Din punct de vedere **hidrogeologic**, circulația apei se realizează pe fisuri și linii tectonice, pantele mari ale reliefului asigurând un drenaj foarte intens al apelor freatice de pe interfluvii.

Sistemul acvifer freatic este cantonat în stratele poros permeabile ale Pleistocenului și Holocenului, respectiv pe terasele și în lunca râului Ialomița, la adâncimi de 1 – 5 m. Acesta este alimentat din infiltrațiile apelor meteorice și aportul de ape de adâncime provenite din zona înaltă.

Clima

Comuna Brănești se caracterizează printr-un regim climatic intermediar între sectorul montan și cel de câmpie, iernile nu sunt foarte reci, bogate în precipitații și verile sunt calde cu precipitații moderate.

Valorile caracteristice ale factorilor climatici sunt:

- temperatura medie anuală a aerului: + 8 - 9°C;
- temperatura minimă absolută a aerului: - 28°C;
- temperatura maximă absolută a aerului: + 40.4°C;
- precipitații medii anuale: 700 – 800 mm;
- adâncimea maximă de îngheț: h = 0,90 – 1.00 m (STAS 6054/77)

Înghețul la sol apare de regulă în prima decadă a lunii octombrie, iar primăvara, cel mai târziu, poate persista până în a 3-a decadă a lunii aprilie.

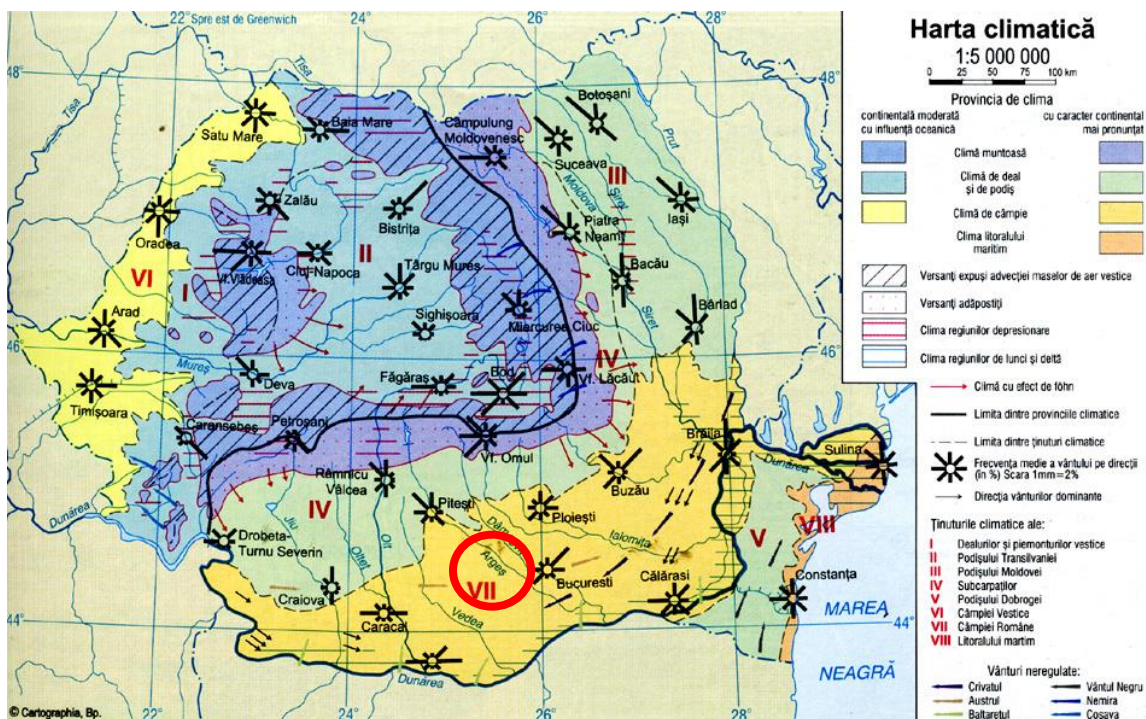


Fig. – Harta climatică a României

Conform Cod de proiectare – Evaluarea acțiunii zăpezii asupra construcțiilor, indicativ CR-1-1-3/2012, rezultă o valoare caracteristică a încărcării din zăpadă pe sol $s_k = 2.0 \text{ kN/m}^2$.



Fig – Evaluarea acțiunii zăpezii asupra construcțiilor

Vânturile predominante bat cu o frecvență de 15% (nord – est) și 14% (sud – vest) în zona de contact a Subcarpaților cu Câmpia Târgoviștei, viteza lor medie fiind de 3.0 m/s.

Conform Cod de proiectare – Evaluarea acțiunii vântului asupra construcțiilor Indicativ CR-1-1-4/2012, valoarea de referință a presiunii dinamice a vântului este $q_b = 0.4 \text{ kPa}$ având $IMR = 50$ ani. Conform tabel 2.1. pentru categoria de teren III, lungimea de rugozitate este $z_0 = 0.05 - 1.00$ și $z_{min} = 2.00 - 10.00 \text{ m}$, funcție de amplasament. Vanturi dominante: NE-SV și NV-SE;

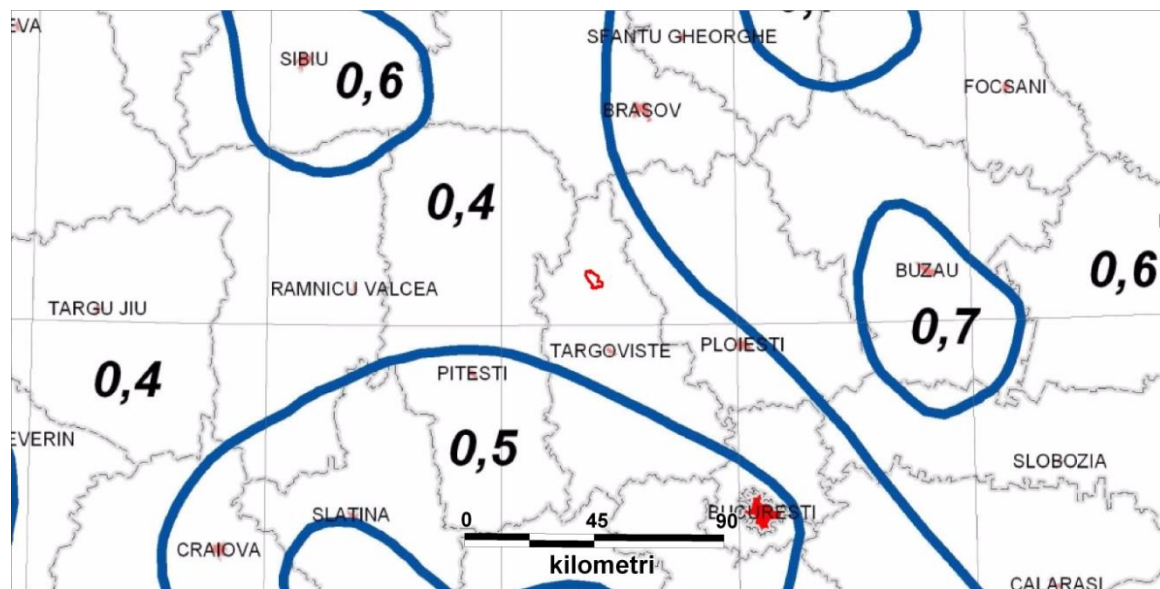


Fig. – Evaluarea acțiunii vântului asupra construcțiilor

Geologia

Din punct de vedere geo-tectonic, teritoriul comunei Brănești aparține părții interne a avantfosei carpatice cu pânza subcarpatică, unde apar la zi depozite ce aparțin Helvețianului, Meoțianului, Ponțianului și Cuaternarului cu Pleistocen și Holocen.

Helvetian (he)

Depozitele helvețiene afloră pe o fâșie foarte îngustă în extremitatea nord-vestică a comunei, precum și aproape integral pe teritoriul administrativ de pe malul stâng al râului Ialomița. Sunt reprezentate printr-o suită puternică de gresii în bancuri, puțin consistente, uneori aproape nisipuri, cenușii sau roșcate, separate prin diasteme, jointuri argiloase sau strate de argilă marnoasă și nisipoasă. În această succesiune de depozite detritice se găsesc intercalate tufuri dacitice, gipsuri și șisturi carbonatate cu textură laminară (șisturi papiracee). Culoarea roșie a depozitelor se observă de obicei la partea inferioară a succesiunii (acolo unde și conglomerate sunt roșii), dar local nivelele superioare prezintă și ele o tentă roșcată (anticlinalul Glodeni). În zona Pucioasa a fost descrisă o succesiune particulară a depozitelor miocene, transgresiv pe Oligocen. Ea cuprinde în bază pietrișuri și nisipuri, cu enclave resedimentate de strate de Pucioasa și faună de corali și de moluște. Peste orizontul detritic cu moluște urmează marne cenușii și roșcate cu intercalații de gresii, nisipuri, cinerite, gipsuri și calcare cu sulf (exploatat la Pucioasa). Ultimul termen, sub Meoțianul transgresiv, cuprinde șisturi argilo – marnoase disodiliforme cu lamele de gips și cinerite.

Meoțianul (m)

Primul termen al Pliocenului stă discordant pe Miocen pe flancul intern, cutat al avantfosei carpatice. Între Teleajen și Dâmbovița, depozitele meoțiene au fost afectate de cutarea diapirică și în multe structuri ele conțin zăcăminte de petrol și gaze. Meoțianul însoțește sub forma unor benzi înguste depozitele helvețiene din nord-vestul și sud-estul comunei și este reprezentat prin nisipuri fine, de culoare cenușiu – gălbuie, argile și marne cenușii – ciocolatii și gresii cenușii gălbui, stratificate, slab curbicorticele.

Ponțianul (p)

Afloră pe o suprafață extinsă în partea de nord a comunei și pe zone mici în sudul comunei, pe malul stâng al Ialomiței. Din punct de vedere litologic acesta este constituit din nisipuri fine cu intercalații de argile și argile cenușii cu nisipuri

gălbui, fine, cu rar pietriș. La Berevoești, grosimea depozitelor pontiene este de 500 m.



Foto – depozite pontiene pe Valea Vulcaniei

Pleistocenul superior ocupă suprafața de pe partea dreaptă a râului Ialomița și este reprezentat prin depozite fluviatile de pietrișuri cu nisip acoperite cu depozite proluviale argiloase – nisipoase.

nivelul mediu (qp^2_3) intră în alcătuirea depozitelor ce formează terasa superioară. Aceste depozite sunt reprezentate printr-un strat de pietriș cu nisip gros de aproximativ 5 m, acoperit cu argile sau argile prăfoase gălbui. Pe alocuri aceste argile ating grosimi de 3 – 5 m.

nivelul înalt (qp^3_3) este reprezentat prin depozitele ce alcătuiesc terasa inferioară. Acestea sunt depozite grosiere fluviatile cu grosimea de 6 – 10 m acoperite cu depozite argiloase și prăfoase.

Holocenul superior (qh_2) reprezintă depozitele actuale ce formează lunca râului Ialomița și Valea Vulcaniei. Este constituit în cea mai mare parte din depozite grosiere, aluvionare, reprezentate prin pietrișuri, bolovănișuri și nisipuri cu grosimi de 2 – 4 m.

Tectonica. Zona cercetată se situează în flancul intern al avantfosei. Aceasta se caracterizează printr-o tectonică complicată determinată de existența a numeroase falii și anume falia Glodeni – Lăculețe (longitudinală) și faliile transversale pe structură.

Resurse naturale

Resursele subsolului sunt reprezentate prin nisipuri și pietrișuri, argile petrol și gaze.

Nisipurile și pietrișurile sunt răspândite pe lunca și terasele râului Ialomița.

Pe teritoriul comunei Brănești sunt exploatate structurile petroliere din cadrul anticlinalului Cărbunaru.

Solurile

Învelisul de sol, rezultat al interacțiunii factorilor fizico-geografici se prezintă destul de divers dar se remarcă la nivel general influența deosebită a rocii reliefului și a apei freatică.

Solurile se împart în mai multe unități zonale și intrazonale care constituie potențialul pedologic valorificat ca bază de dezvoltare a biocenozelor și a diverselor culturi în raport cu condițiile mediului înconjurător. Pe raza comunei se întâlnesc în special solurile din clasa Luvisoluri iar în anumite zone mai pot fi întâlnite soluri slab evaluate (Protisoluri și Androsoluri) și oscilații de soluri (Vertisoluri și Hidrisoluri).

Luvisolurile reprezintă clasa zonală de soluri care se caracterizează printr-un orizont A (sau A și E) și orizont argic (Bt), având culori cu valori și crome peste 3,5 la umed, începând din partea superioară a orizontului; fără Bt_{na}. Pot prezenta un orizont O, dar și un orizont vertic asociat orizontului B argic (Bty). Nu pot avea în primii 50 cm proprietăți stagnice intense (W), proprietăți gleice (Gr) sau proprietăți salsodice intense (sa, na) (fără a îndeplini condiția de încadrare la hidrisoluri sau salsodisoluri). Această clasă include următoarele tipuri de sol: **prelivosol** (fostele soluri brune roșcate și brune argiluviale), **luvosol** (sol brun luvic, sol brun roșcat luvic și luvisol albic, cf. SRCS, 1980), **planosol** și **alosol** (inexistent în SRCS, 1980; tip de sol nou introdus, corespunzător solului brun luvic holoacid și luvisolului albic holoacid).

Luvisolurile sunt formate în condiții diferite de drenaj și au, de obicei, vechime mare. Umezeală relativ ridicată a provocat debazificarea materialelor minerale și formarea mineralelor argiloase. Resturile vegetale numeroase sunt intens humificate în partea superioară a profilului de sol. Mineralele secundare nou

formate migrează frecvent spre adâncime și se depun în orizontul Bt. Cu timpul, orizontul superior rămâne mai deschis la culoare, datorită eluvierii spre adâncime a argilei coloidale (orizontul Bt devenind mai slab permeabil). Deasupra orizontului Bt, pot avea loc procese slab-moderate de stagnogleizare, încât aspectul cromatic al solului devine marmorat. În cazul planosolurilor, stagnogleizarea poate deveni moderat-intensă.

Luvisolurile au, în general, culoare deschisă, orizonturile clar delimitate, acumularea de humus nesaturat fiind moderată, la care se adaugă și alte însușiri care-i conferă fertilitate modelată pentru principalele folosințe și culturi agricole. Luvisolurile conferă nota dominantă a învelișului de sol din treapta deluroasă și de podiș a țării, fiind reprezentative în județul Dâmbovița atât separat cât și în combinație cu alte soluri.

Biodiversitatea

Prin biodiversitate se înțelege varietatea de expresie a lumii vii, specii de plante (flora), animale (faună), microorganisme. Valorile biodiversității fac parte integrantă din patrimoniul natural care, în contextul dezvoltării durabile, trebuie folosit de generațiile actuale fără a mai periclita șansa generațiilor viitoare de a se bucura de aceleași condiții de viață. Biodiversitatea reprezintă o particularitate specifică a planetei noastre, care asigură funcționalitatea optimă a ecosistemelor, existența și dezvoltarea biosferei în general. De aceea, biodiversitatea este "o poliță de asigurare a mediului" ce favorizează capacitatea de adaptare a acestuia la schimbările cauzate de orice activitate umană distructivă.

Conservarea biodiversității reprezintă în perioada actuală una din problemele importante la nivel internațional. Însă, în ultimul timp, problema conservării biodiversității la nivel de ecosisteme, specii, populații și chiar la nivel de gene devine din ce în ce mai acută din cauza intensificării impactului uman asupra biosferei. În acest context, menținerea biodiversității este necesară nu numai pentru asigurarea vieții în prezent, dar și pentru generațiile viitoare, deoarece ea păstrează echilibrul ecologic regional și global, garantează regenerarea resurselor biologice și menținerea unei calități a mediului necesare societății.

Vegetația

Vegetației comunei Brănești a suferit frecvente intervenții antropice de-a lungul timpului, care i-au modificat substanțial aspectul inițial. Numeroase hectare de păduri au fost defrișate pentru a fi înlocuite de livezile de pomi fructiferi, fânețe și pășuni.

Doar porțiunile cu relief accidentat sau acolo unde solurile nu permiteau practicarea agriculturii, pădurile mai ocupă suprafețe mari. Modificările importante ale compoziției și structurii floristice au condus la scăderea potențialului de regenerare al covorului vegetal. Pe suprafețe considerabile, după înlocuirea pădurilor, terenurile au suferit procese intense de degradare. Formațiunile de pajiști secundare dezvoltate în urma defrișărilor prezintă o diversitate foarte mare, în funcție de condițiile locale. În subetajul gorunetelor predomină asociații de iarba câmpului (*Agrotis tenuis*) cu diverse specii mezofile alături de care apar pajiști de firuță (*Poa pratensis*). Pe suprafețele interfluviale și pe solurile podzolite și pseudogleizate se întâlnesc pajiști cu caracter mezohigrofil-higrofil, în care predomină țepoșica (*Nardus stricta*) și iarba câinelui (*Agrotis canina*).

Comuna Brănești se desfășoară în plină zonă subcarpatică, din punct de vedere al reliefului, ceea ce presupune existența unor altitudini reduse și condiții climatice mult mai moderate față de zona carpatică, elemente ce impun prezența unei vegetații alcătuite predominant din păduri nemorale în care apare frecvent fagul, stejarul mezofil și gorunul.

În funcție de altitudinea dealurilor subcarpatice, pot fi separate 3 etaje ale pădurii nemorale: etajul stejarului (*Quercus robur*), etajul gorunului (*Quercus petraea*) și etajul fagului (*Fagus silvatica*).

I. Etajul stejarului (*Quercus robur*) - Limita acestor formațiuni este variabilă, plasându-se între 100 și 350 metri altitudine, dar nedepășind 400 metri altitudine, iar în componența lor stejăretele sunt pure sau în amestec cu carpen, cer și gârniță. Speciile caracteristice acestui etaj vegetal sunt: stejarul pedunculat (*Quercus robur*), cerul (*Quercus cerris*), gârnița (*Quercus frainetto*), precum și carpenul, paltinul de câmp, jugastrul, arțarul, cireșul pășăresc, ulmul, păducelul, toate acestea fiind hibrizi de *Quercus*.

Speciile ierbacee sunt dominate de graminee, frecvente fiind: *Carex brizoidea*, *Cruciata lavipes*, *Geum urbanum*, *Fragaria vasca*, *Moehringia trinervia*, *Poa nemoralis*, *Ranunculus ficaria*.

II. Etajul gorunului (*Quercus petraea*) ocupă dealurile subcarpatice externe, precum și areale din cele piemontane cuprinse între 400 și 600-700 metri altitudine. Gorunul este etajul specific Subcarpaților și predomină pe interfluviile și versanții cu orientare sudică, estică și vestică, alternând cu fagul pe versanții nordici, umbriți, ocupând cea mai mare parte din suprafața actuală împădurită. Cele mai importante specii care apar în acest etaj sunt *Carpinus betulus*, *Populus*

canescens, Quercus frainetto și mai puțin Quercus robur. Pe lângă speciile de gorun, mai apar și specii de carpen, paltin, jugaștrii (Acer campestre), tei (Tilia platyphyllos), frasin (Fraxinus excelsior), ulm (Ulmus procera), cireș păsăresc (Cerasus ovium).

Speciile ierbacee sunt mai bine dezvoltate decât în etajul fagului pentru că beneficiază de mai multă lumină. Predomină astfel cornul (Cornus mas), alunul (Corylus avellana), specii de sânger (Cornus sanguinea), lemn câinesc (Ligustrum vulgare), porumbar (Prunus spinosa), măceș (Rosa canina). Pe lângă acestea, mai apar ca specii ierbacee Carex pilosa, Fragaria vesca, Festuca altissima, Galium schultesii, Poa nemoralis, Potentilla microntha, Luzula luzuloides, Anemone ranunculoides.

Mai rar se întâlnesc gorunete cu floră de tip mull, aceasta fiind reprezentat de specii precum: urzica moartă galbenă (Lamium galeobdolum), mierea ursului (Pulmonaria officinalis), lipitoarea (Asperula tauna), vinarița (Asperula odorata), rodul pământului (Arum maculatum). Activitățile umane au dus la reducerea suprafeței ocupate de gorun în favoarea celei agricole (livezi de pomi fructiferi și pajiști secundare).

III. Etajul fagului (Fagus sylvatica) corespunde zonelor mai înalte de peste 600-700 metri altitudine, deși apar sporadic și sub această limită ca și făgete colinare. În componența lor intră fagul (Fagus sylvatica), carpenul (Carpinus betulus), precum și specii ca paltinul de câmp (Acer platanoides), frasinul (Fraxinus excelsior) și local gorunul (Quercus petraea).

În subarboretul pădurilor de fag apar atât specii de arbuști iubitori de lumină cât și specii care preferă umbra și umiditatea precum lemnul câinesc (Ligustrum vulgare), voniceriul (Evonymus latifolius) și respectiv salcia câprească (Salix caprea), caprifoiul (Lonicera xylostrum) și lemnul râios (Evonymus cernuosa).

Stratul ierbaceu este variat și prezent în luminișuri și poienițe. La începutul primăverii apar specii precum: floarea paștilor (Anemone nemorosa), ghiociei (Galanthus nivalis), brebeneii (Coxycalis coxydalis), toporașii (Viola viola), iar în restul anului răsar și se dezvoltă: lumânărița (Gentiana asclepiadacea), căldărușa (Aquilegia vulgaris), brândușa de primăvară (Crocus bulbosus), brândușa de toamnă (Erythronium autumnale), săbiuța (Gladiolus imbricatus).

În zonele cu umiditate ridicată a solului se pot întâlni diverse specii de ferigi: feriguța (Pleurozium vulgare), limba vecinei (Phytolacca scolopendrium), limba

șarpelui (*Phlogotum vulgatum*), dar și ciuperci: hribul (*Boletus edulis*), zbârciogul (*Belvela esculenta*), bureții gălbui (*Contarelus cibarius*).

Pădurile de luncă sunt prezente în cadrul comunei în lungul pâraurilor, fiind cunoscute sub denumirea de zăvoaie. Acestea au o dezvoltare discontinuă și sunt alcătuite din specii hidrofile și higrofile, sub formă de șleauri de luncă.

Speciile prezente în cadrul acestor formațiuni sunt cele de: salcie (*Salix alba*, *Salix purpurea*, *Salix triandra*), plop (*Populus nigra*), anin negru (*Alnus glutinosa*), ulm de câmp, cărora li se adaugă specii de arbuști precum: lemnul câinesc (*Ligustrum vulgare*), murul (*Rubus idaeus*), socul (*Sambucus nigra*).

Stratul ierbaceu este alcătuit din plante de genul: laptele cucului (*Euphorbia salicifolia*), laptele câinelui ales (*Salvia glutinosa*), floare de leac (*Ranunculus repens*) și specii de ferigi (*Dryopteris filix max*, *Athyrium filix fernina*).

Vegetația izlazurilor este relativ redusă în teritoriu, dar în acele areale unde totuși apare, este constituită din troscot (*Polygonum aviculare*), cununiță (*Xaranthemum annum*), coada șoricelului (*Achillea setacea*), pelinița (*Artemisia vulgaris*), știr (*Amaranthus retroflexus*), traista ciobanului (*Cappsa bursa pastoris*).

Vegetația segetală este o vegetație spontană și apare în acele areale de culturi agricole mai puțin îngrijite sau abandonate și are o componență diversă de la o regiune la alta, fiind reprezentată în general de buruieni dăunătoare culturilor agricole. În culturile de porumb apar: tătăneasa (*Borago officinale*), pălămida (*Cirisum arvense*), scaiul măgăresc (*Onoportum acanthium*), coada calului (*Equisetum arvense*); în culturile de păioase apar: laptele câinelui (*Euphorbia amigdaloides*); culturile de cartofi sunt invadate de mohor (*Setaria viridis*), știr (*Amaranthus albus*), troscot (*Polygonum aviculare*), iar cele de lucerna de spanacul sălbatic (*Chenopodium album*) și rostogolul (*Salsola ruthenica*).



Foto - Peisaj natural caracteristic



Foto - Peisaj natural caracteristic cu elemente antropice

Fauna sălbatică

Fauna comunei Brănești este bogată și caracteristică zonelor de deal. Fauna pădurilor de fag și gorun de pe teritoriul comunei cuprinde un număr foarte mare și variat de specii, unele dintre acestea prezentând un real interes cinegetic. Dintre acestea, cele mai importante sunt: căprioara, vulpea, mistrețul și iepurele. Pe lângă acestea, o frecvență ridicată o au și mamifere precum: șoarecele gulerat, jderul de piatră, jderul de pădure și pârșul.

În cadrul comunei Brănești, principala caracteristică a faunei este marea eterogenitate ecologică și zoogeografică, speciile din această zonă aparținând unei formațiuni biogeografice proprii Europei Centrale și anume zona nemorală, care este reprezentată mai ales de etajul gorunului și etajul fagului în cadrul acestui areal.

Pe lângă fauna pădurilor, trebuie specificată prezența unei faunei azonale, mai exact fauna luncilor, fauna ariilor antropizate (localități și terenuri cultivate) și fauna apelor curgătoare.

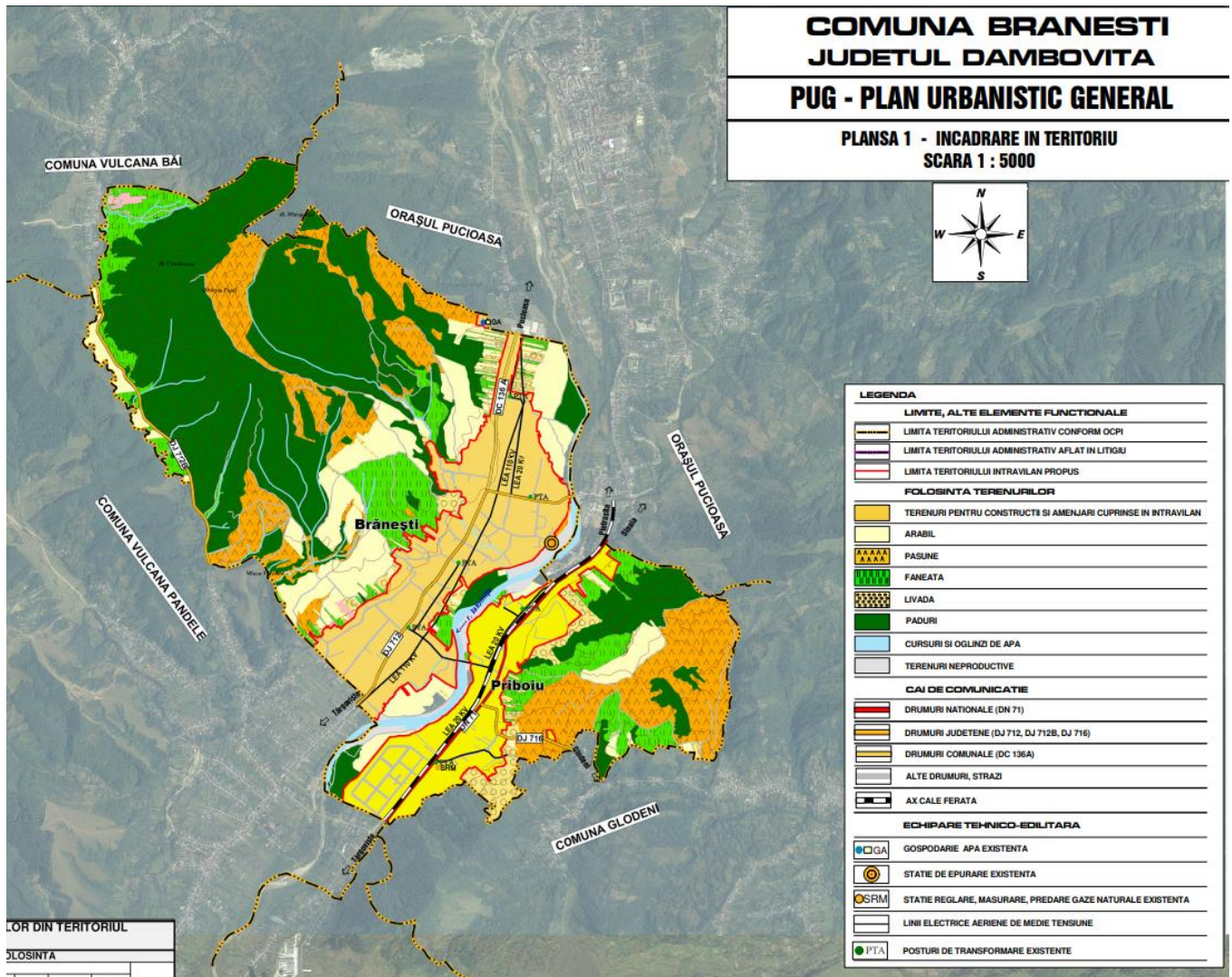
În anumite condiții de umiditate accentuată și temperaturi mai coborâte, apar unele specii montane ca: veverița sau salamandra, ce pot coborî la altitudini foarte joase. În arealele cu exces de umiditate sunt prezente chiar și buhaiul și broasca roșie de pădure, ariile mai joase și însorite sunt ocupate de specii precum: broasca mare de lac, iar ariile pe versanții umbriți cu înălțimi mari apare broasca mică de lac.

În ceea ce privește speciile de păsări, pentru aceste păduri sunt specifice: porumbeii sălbatici, turtureaua, graurii, mierlele, stăncuțele, ciocănitorele sure, buhele de pădure, cucuvelele, sturzii cântători, cucii, privigeturile, pițigoii de livadă, gaițele, ulii porumbari, viesparii, iar în etajul făgetelor specii precum: pițigoii sur, măcăleandru, ciocănitorea mare, țoiul, pițigoii mare, pitulicea sfârâitoare, ciocârliia de pădure, uliul păsărar, porumbelul de scorbura, porumbelul gulerat.

Dintre insecte, caracteristice etajului pădurii sunt lepidopterele, coleopterele, dipterele, homopterele, gasteropodele, formicidele, ploșnițele de plante. În cadrul acestui spațiu subcarpatic apar și alte elemente faunistice: din zona montană coboară căldărașul, șorecarul comun, ciocănitorea neagră, măcăleandru, pânțarușul, fluierarul de munte; din zona de câmpie urcă campanii, cristeiul, presura sură, prepelița, ciocârliianul, sopârliia de câmp, potârnichea, ciocârliia, mărăconarul, popândăul, fluturele; efectuează deplasări zilnice gaița și celelalte

răpitoare; pe terenurile degradate, complet lipsite de vegetație trăiesc: dropnea mică, vrabia de casă, pietrarul sur, prigoria, lăstunul de mal;

Fauna ariilor antropizate diferă de la o zonă la alta. În cadrul localităților pătrund specii precum: cucuveaua, barza, rândunica, lăstunul de casă, vrabia, stăncuța, guguștiucul, coțofana dintre păsări și specii ca dihorii de casă, șoarecele de casă, șobolanul de casă, pârșii, jderul de piatră, chițcanul dintre rozătoare.



c) Populație și demografie

Evoluția populației din comuna Brănești având ca perioadă de referință 2014-2020.

Populația stabilă – TOTAL

AN INDICATOR		2014	2015	2016	2017	2018	2019	2020
Populația stabilă - TOTAL, la 1 ianuarie (număr loc.)		4383	4355	4329	4283	4246	4206	4161
Populația stabilă - TOTAL, la 1 iulie (număr loc.) din care:		4369	4342	4309	4252	4239	4167	4127
MASCULIN		2113	2104	2088	2052	2043	2008	1982
FEMININ		2256	2238	2221	2200	2196	2159	2145
PE GRUPĂ DE VÂRSTĂ								
0 - 14 ani	TOTAL	569	542	524	510	494	472	469
	- masculin	287	272	273	268	265	256	250
	- feminin	282	270	251	242	229	216	219
15 - 59 ani	TOTAL	2807	2785	2733	2689	2670	2618	2587
	- masculin	1398	1403	1382	1358	1343	1327	1317
	- feminin	1409	1382	1351	1331	1327	1291	1270
60 - peste 60 ani	TOTAL	993	1015	1052	1053	1075	1077	1071
	- masculin	428	429	433	426	435	425	415
	- feminin	565	586	619	627	640	652	656

Sursa: Direcția Județeană de Statistică Dâmbovița

Localitatea se remarcă printr-o scădere constantă a populației, cauzată de diminuarea natalității, migrație, îmbătrânirea demografică.

La 1 iulie 2020 populația după domiciliu a localității Brănești a fost de 4127 de persoane, din care 1982 bărbați (48,03%) și 2145 femei (51,97%), în scădere cu 242 persoane comparativ cu 1 iulie 2014; această scădere a fost cauzată, în special, de sporul natural negativ al populației.

Comparativ cu 1 iulie 2014, în anul 2020 se remarcă reducerea ponderii populației tinere (0-14 ani) de la 13,02% la 11,36% (100 persoane) și creșterea ponderii celei vârstnice (de 60 ani și peste), de la 22,73% la 25,95 % (+78

persoane). Populația adultă (15-59 ani) reprezintă 62,68% din total, în scădere cu 220 persoane față de aceeași dată a anului 2014.

Raportul de dependență demografică, raportul de dependență vârstnici, raportul de înlocuire a forței de muncă

AN INDICATOR	2014	2015	2016	2017	2018	2019
Raport de dependență demografică (%)	41,5	41,3	41,7	42,2	42,8	43,4
Raport de dependență vârstnici (%)	23,1	23,7	24,5	25,1	26,1	27,2
Raport de înlocuire a forței de muncă (%)	125,1	134,3	142,2	147,3	157,1	167,2

Sursa: Direcția Județeană de Statistică

Natalitatea și rata natalității

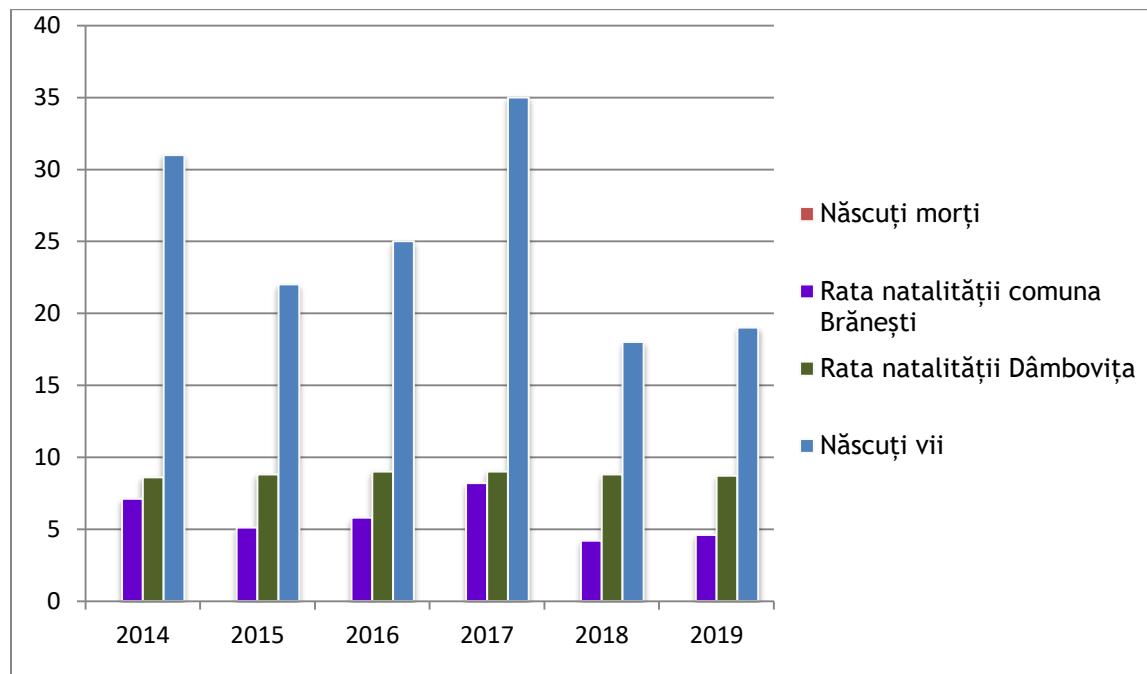
AN INDICATOR	2014	2015	2016	2017	2018	2019
Natalitatea (născuți vii)	31	22	25	35	18	19
Natalitatea (născuți morți)	-	-	-	-	-	-
Rata natalității - Comuna Brănești / 1000 loc.	7,1	5,1	5,8	8,2	4,2	4,6
Rata natalității - Dâmbovița / 1000 loc.	8,6	8,8	9	9	8,8	8,7

Sursa: Direcția Județeană de Statistică Dâmbovița

În urma analizei datelor furnizate de către Direcția Județeană de Statistică Dâmbovița, reiese că natalitatea este în scădere la nivelul comunei Brănești, din anul 2017 până în anul 2019 rata natalității în localitate ajungând aproape la jumătate.

Natalitatea, prima componentă a mișcării populației, a înregistrat în anul 2019 o scădere față de anul 2014. În condițiile în care, pe termen scurt și mediu, nu se poate aștepta ca mortalitatea să contribuie semnificativ la reducerea scăderii

demografice, natalitatea rămâne singura componentă asupra căreia se poate acționa cu rezultate eficiente.

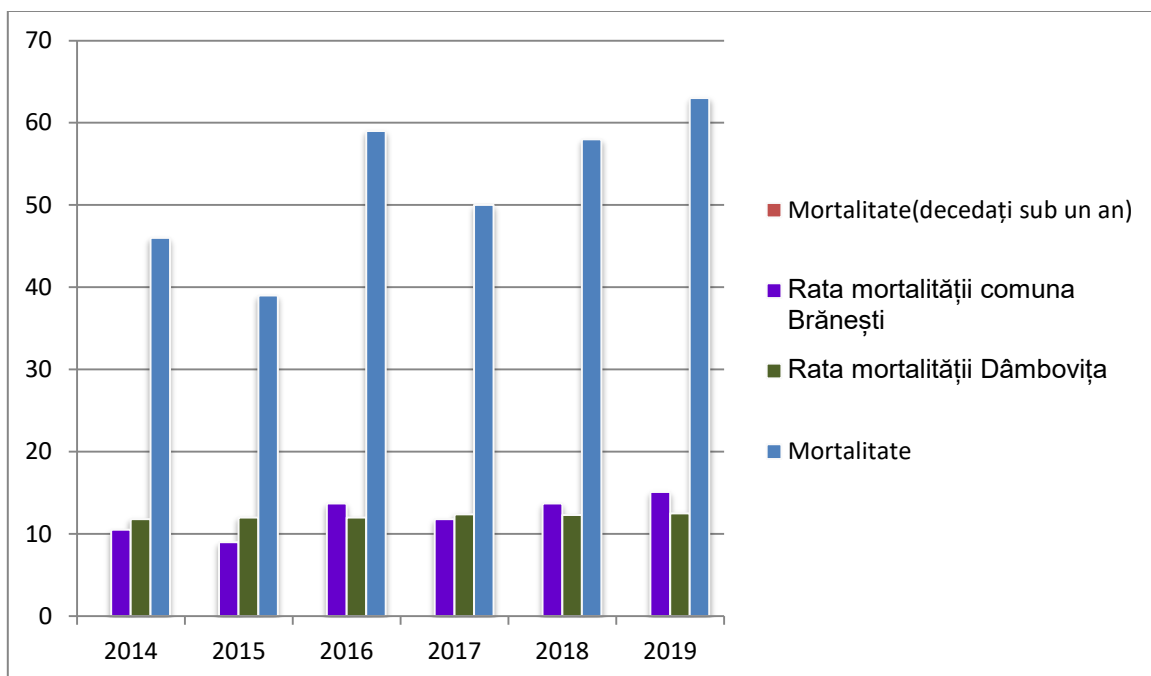


Mortalitatea și rata mortalității

AN INDICATOR	2014	2015	2016	2017	2018	2019
Mortalitate	46	39	59	50	58	63
Mortalitate (decedați sub un an)	-	-	-	-	-	-
Rata mortalității - Comuna Brănești / 1000 loc.	10,5	9	13,7	11,8	13,7	15,1
Rata mortalității - Dâmbovița / 1000 loc.	11,8	12	12	12,4	12,3	12,5

Sursa: Direcția Județeană de Statistică Dâmbovița

Mortalitatea, cea de a doua componentă a mișcării populației, a rămas relativ ridicată în localitatea Brănești cât și la nivelul județului Dâmbovița. În anul 2019 s-au înregistrat 63 decese, cu 17 mai multe decât în anul 2014.



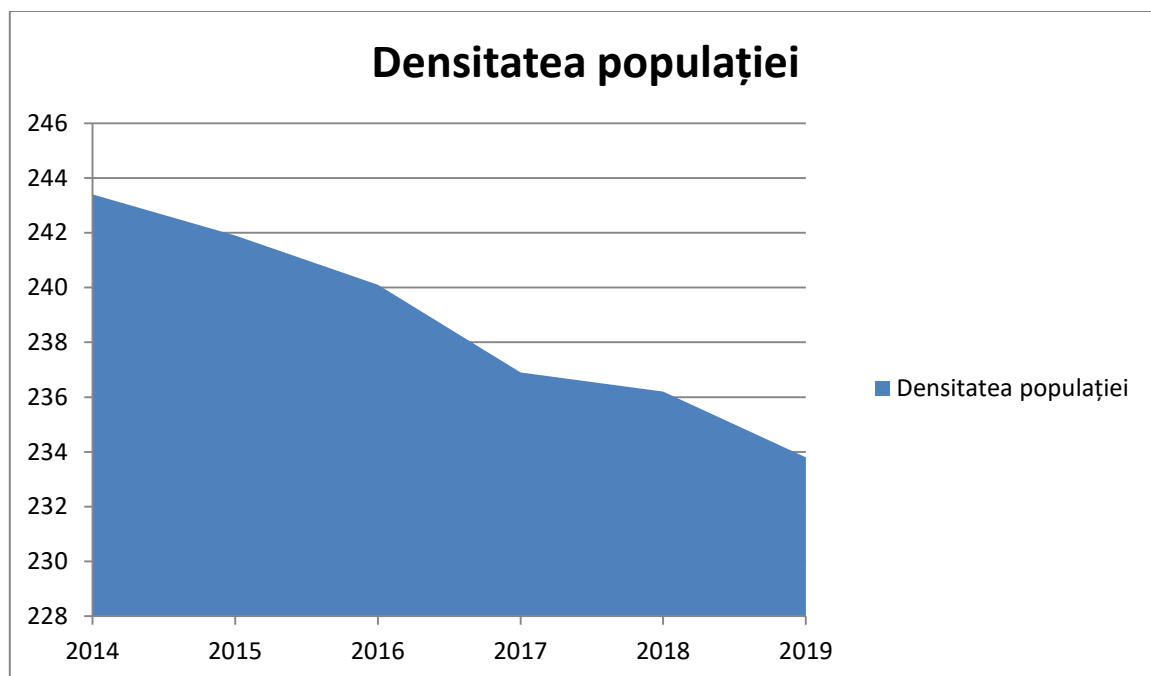
Densitatea populației

AN INDICATOR	2014	2015	2016	2017	2018	2019
Densitatea populației (loc/km ²)	243,4	241,9	240,1	236,9	236,2	232

Sursa: Direcția Județeană de Statistică Dâmbovița

Densitatea medie a populației este 232 loc./kmp (17,82 kmp, populație 4127 locuitori la 1 iulie 2019).

Conform informațiilor obținute de la Direcția Județeană de Statistică Dâmbovița, se observă o scădere a densității populației în perioada analizată de 11,4 loc/km².

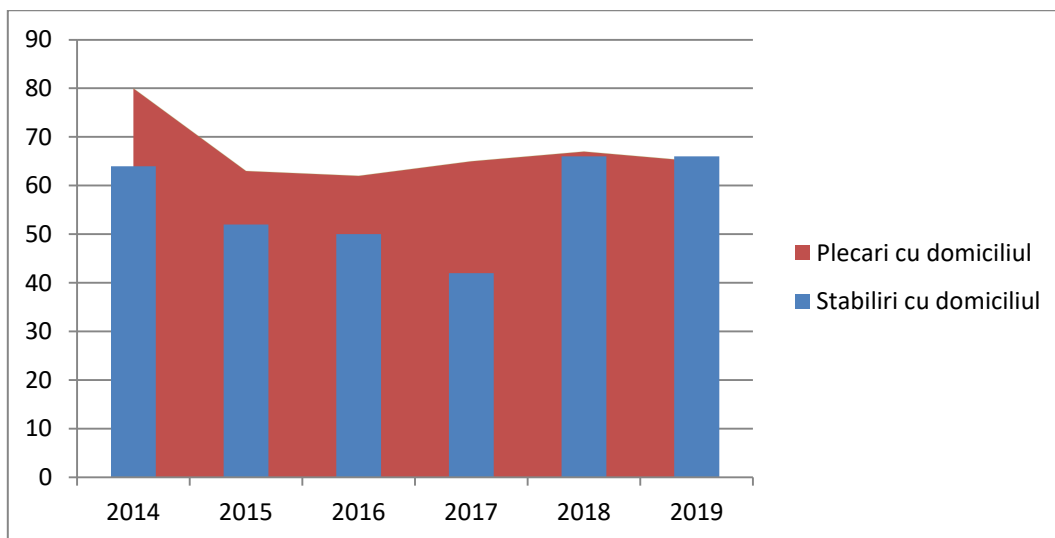


Evoluția schimbărilor de domiciliu a populației: stabiliri cu domiciliul (inclusiv migrația externă), plecări cu domiciliu (inclusiv migrația externă)

AN \ INDICATOR	2014	2015	2016	2017	2018	2019	Evoluție 2014/2019	
							Valoare absolută STABILIRI	Valoare absolută PLECĂRI
Stabiliri cu domiciliul	64	52	50	42	66	66	340	
Plecări cu domiciliul	80	63	62	65	67	65		402

Sursa: Direcția Județeană de Statistică Dâmbovița

În ultimii ani s-a înregistrat un proces intens de migrație internă a populației, datorită în principal factorilor sociali și economici. Pe întreaga perioadă 2014-2019 numărul stabilirilor de domiciliu a fost scăzut față de cel al migrației. În anul 2019 și-au stabilit domiciliul în localitatea Brănești 66 persoane, cu o rată a migrației interne de 15,99 persoane la 1000 locuitori și au plecat din localitate 65 persoane, cu o rată a migrației de 15,75 persoane la 1000 locuitori.

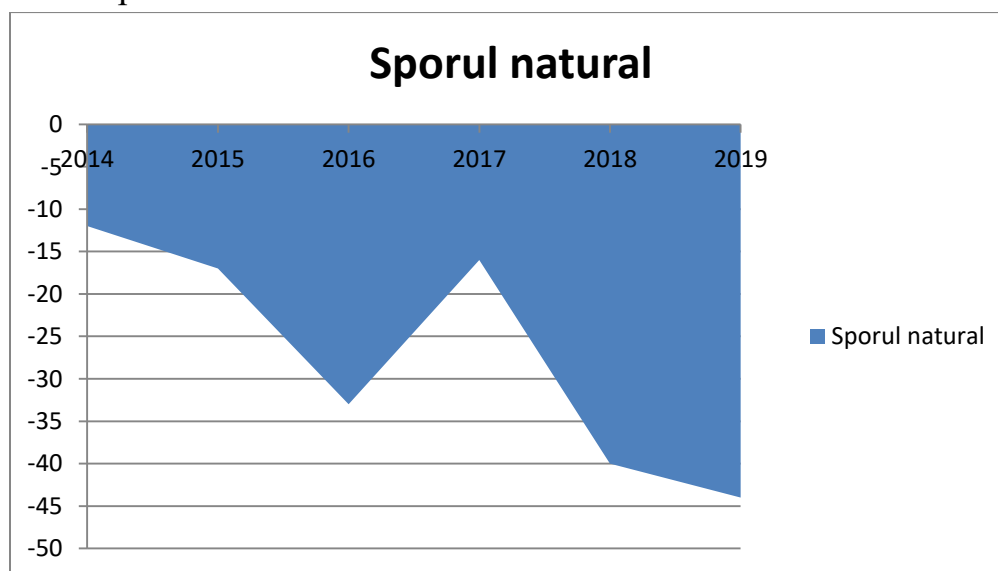


Sporul natural

AN Categorie	2014	2015	2016	2017	2018	2019
Sporul natural	-15	-17	-34	-15	-40	-44

Sursa: Direcția Județeană de Statistică Dâmbovița

Dimensiunea inferioară a ratei natalității comparativ cu cea a mortalității a generat un spor natural negativ (-44 persoane) care s-a dovedit a fi un fenomen permanent după anul 1990.



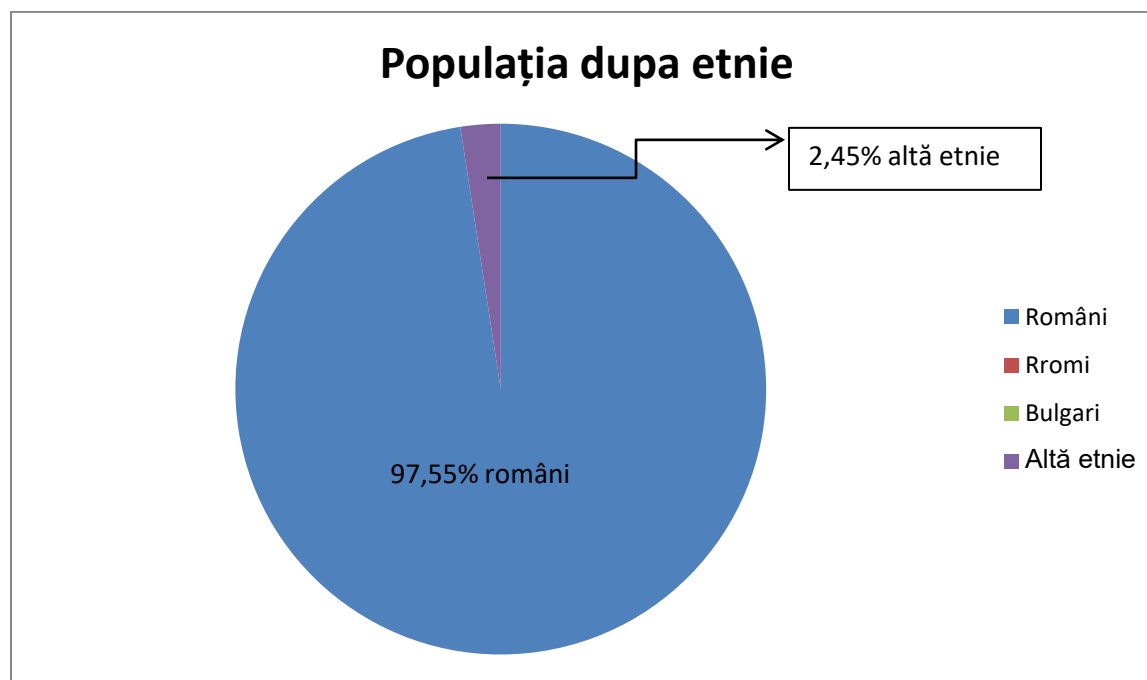
Populația stabilă, după etnie, la Recensământul Populației și Locuințelor 2011

TOTAL	din care			
	Români	Rromi	Bulgari	Alte etnii
4097	3997	-	-	100

Sursa: Direcția Județeană de Statistică – Dâmbovița

Conform *Recensământului populației din anul 2002*, populația comunei era de 4286 locuitori iar rezultatul *Recensământului populației din octombrie 2011* arată că numărul de locuitori a scăzut la 4097 locuitori.

Structura din punct de vedere etnic a populației comunei este de 97,55 % români și 2,45% altă etnie .



d) Patrimoniul de mediu

Pe teritoriul comunei Brănești nu există Aree protejate Natura 2000.

e) Patrimoniul cultural și arhitectural

„Eroi au fost, eroi sunt încă”, spune un vechi cântec patriotic. Pentru a le cinste memoria, brăneștenii le-au construit un monument, unde putem pune o floare și închina un gând pios tuturor acelor care s-au jertfit pentru patrie.

Monumentul eroilor construit între anii 1916-1918 –soclu din beton –statuie soldat din bronz, a fost inaugurat în 1937 și reprezintă un infanterist în luptă. Pe două părți ale construcției sunt atașate basoreliefuri reprezentând scene de luptă.

Lista Monumentelor Istorice din 2015 cuprinde pentru Comuna Brănești un număr de 18 obiective, între care un *Ansamblu rural* categoria B și 17 monumente de categoria B.

LISTA MONUMENTELOR ISTORICE 2010 - EXTRAS: COMUNA BRANESTI, JUDETUL DAMBOVITA					
NR. CRT.	COD LMI	DENUMIRE	LOCALITATE	ADRESA	DATARE
1	DB-II-m-B-17367	Casa Vasile Șerbănoiu	sat Brănești; comuna Brănești	Str. Grind 60	sf. sec. XIX
2	DB-II-m-B-17368	Casa Serafim Mihăilă	sat Brănești; comuna Brănești	Str. Grind 58	înc. sec. XX
3	DB-II-m-B-17363	Casa Mircea Rizescu	sat Brănești; comuna Brănești	Str. Principală 325	1930
4	DB-II-m-B-17366	Casa Gheorghe Bucur	sat Brănești; comuna Brănești	Str. Principală 323	1880
5	DB-II-m-B-17364	Casa Ghiță Râmbu	sat Brănești; comuna Brănești	Str. Principală 270	1900
6	DB-II-m-B-20225	Casa Culiță Râmbu	sat Brănești; comuna Brănești	Str. Principală 317	înc. sec. XX
7	DB-II-m-B-17371	Casa Ion Marinescu, Stana Tâlván	sat Brănești; comuna Brănești	Str. Principală 112	1895
8	DB-II-m-B-17369	Biserica „Sf.	sat Brănești; comuna Brănești	Str. Principală	1859, transf.

		Nicolae”			1911
9	DB-II-m-B-17372	Casa Ion Tănăsescu	sat Brănești; comuna Brănești	Str. Principală	cca. 1900
10	DB-II-m-B-17373	Casa Mișu Popescu	sat Brănești; comuna Brănești	Str. Principală 72	sf. sec. XIX
11	DB-II-m-B-17374	Casa Nicolae Ciocoiu	sat Brănești; comuna Brănești	Str. Principală 66	1870- 1888
12	DB-II-m-B-17378	Casa Ilinca Bălașa	sat Brănești; comuna Brănești	Str. Subcoasta Mare 52	înc. sec. XIX
13	DB-II-m-B-17376	Casa Grigore Oproiu	sat Brănești; comuna Brănești	Str. Subcoasta Mare 14	înc. sec. XX
14	DB-II-m-B-17377	Casa Ion Gh. Pencea	sat Brănești; comuna Brănești	Str. Subcoasta Mică 76B	mijl. sec. XIX
15	DB-II-m-B-17375	Casa Dumitru Cârstea	sat Brănești; comuna Brănești	Str. Șipotului 17	sf. sec. XIX
16	B-II-a-B-17362	Ansamblul rural	sat Brănești; comuna Brănești	Ambele laturi ale străzii Principale, de la casa Elena Dumitrescu, resp. Marin Stănculescu la N, până la Primărie, Monumentul Eroilor și PTTR la sud - până la limita posterioară a loturilor	sf. sec. XIX-înc. sec. XX
17	DB-II-m-B-17370	Casa Marghioala Anghelescu	sat Brănești; comuna Brănești	Str. Principală	1900

18	DB-II-m-B-17656	Pulberăria	sat Priboiu		1880
----	-----------------	------------	-------------	--	------

Sat de moșneni, ce si-au vândut însă în mare parte moșiile, în **Brănești** clădirile de locuit erau grupate inițial în pâlcuri, la drumul principal până pe sub zona colinară (sfârșitul sec. XVIII, conform documentelor cartografice), urmând apoi o dezvoltare importantă în sec. XIX în lungul drumului principal - “Drumul Mare” de Plai.

Dezvoltarea ulterioară s-a făcut prin trasarea ulițelor secundare, perpendiculare pe ulițele principale, în care fondul construit are o amplasare mai puțin regulată, grupări de case alternând cu spații libere de construcții.

Orientarea caselor se face cu fațada principală către S sau E (puncte cardinale considerate rodnice, aducătoare de bine), casa tradițională prezentând o mare varietate de aspecte, atât din punct de vedere *planimetric* cât și al *elevațiilor*.

Planul

Tradițional, în zona studiată există 3 mari categorii de planuri, dar dimensiunile, intrările, distribuția acestora în legătură cu prispă/sala sau foișorul, duc la un număr mai mare de tipuri de case.

Astfel, clădirile sunt în general cu 2 sau 3 încăperi, diversitatea rezultând din elementele componente:

2 încăperi cu o singură intrare,

2 încăperi cu intrări separate,

3 încăperi cu o intrare,

3 încăperi cu 2 intrări, cu foișor și acces pe prispă în axul central al casei sau și cu acces din una din laturi.

Elevația

După elevație, casele se diferențiază în:

case joase fără pivniță/beci, case cu soclu pe pivnița săpată, case înalte cu 2 “rânduri”(cu etaj).

La cel mai simplu tip de casă - casa cu 2 camere cu o singură intrare, prin prima cameră se intră, era “casa mică” în care se stătea, se gătea, se desfășurau toate activitățile casei, având o ușă către “camera mare”/camera de la drum/camera curată, camera în care se ținea zestrea și erau primiți musafirii.

Încă din sec. XIX, apare locuința cu 3 încăperi, cu 1 sau 2 intrări, prispa fiind pe întreaga fațadă principală, rar și pe laterală.

Clădirile tip vilă/tip urban (în general cu o arhitectură de factură neoromânească) sunt în număr mic (reprezentative pt. perioada interbelică).

Ca element arhitectural marcant al unor case este foișorul, uneori « foișorul de scară » - care protejează numai scara de acces, acoperit separat în 4 ape, mai înalt decât acoperișul general al casei.

Ornamentația din lemn este reprezentată de trafor, aplicat pe parmalâcul prispei, la fronton, la pazii și console - utilizat la sfârșitul sec. XIX.

Materialul de construcție întrebuințat pentru construcțiile cele mai vechi erau nuiiele, vălătuci, chirpici și pământ sau pereții din lemn tencuiți, piatră pentru soclu, șindrilă pentru acoperișul realizat în 4 ape.

Casele mai noi (1890-1920) erau din bârne, paiantă sau cărămidă.

În perioada interbelică, trecerea de la economia pastoral-pomicolă și meșteșugărească la una în care apare industria, dezvoltată datorită exploatărilor miniere și petroliere din jurul localității și a industriei textile din localitate, conduce la un alt tip de arhitectură, arhitectura țărănească de zidărie, cu stâlpi de cărămidă și tencuială colorată.

Organizarea acareturilor - în spatele casei era ograda cu pățulul pentru fân, grajd pentru vite, magazie pentru vase și unelte, uneori povarna pentru făcut țuica și acareturi mai mici pentru animale.

Întreg spațiul gospodăriei era protejat de gard și poartă , din păcate nu se mai păstrează exemplare din aceste împrejurări.

f) Economie locală

Fiind în vecinătatea orașului Pucioasa și în apropierea municipiului Târgoviște, comuna Brănești dispune de multiple posibilități de dezvoltare economică și de o ofertă naturală deosebit de favorabilă pentru dezvoltarea industriei ca funcțiune economică de bază, cu un profil complex, datorită parcului industrial Priboiu.

Evoluția ocupațiilor în decursul timpului nu a dus la modificări importante în structura acestora, ocupațiile principale fiind *pomicultura, agricultura, albinăritul, creșterea viermilor de mătase, creșterea animalelor*, au disparut în general *meșteșugurile* (și prin dispariția culturilor de plante tehnice - inul, cânepa) - astăzi existând *comerțul* ca ocupație nouă.

La sfârșitul sec. XIX, Pulberăria din Lăculețe a furnizat locuri de muncă pentru populația din zonă iar începutul sec. XX a adus un număr de ocupații în fabricile de textile, acestea dispărând odată cu închiderea fabricilor.

Agricultura, grădinaritul, păstoritul, mestesugurile, albinăritul sau creșterea viermilor de mătase au fost ocupații menționate de-a lungul timpului în cadrul localității - ocupațiile de bază rămânând astăzi *pomicultura, cultivarea cerealelor (porumb)* și *creșterea animalelor*.

Agricultura

Agricultura comunei Brănești este specifică zonei de deal.

Condițiile naturale, pedologice și climatice, ale comunei Brănești sunt favorabile pentru cultura cartofului, pentru pomicultură (predomină mărul, prunul, gutuiul, vișinul și cireșul) și pentru cultura cerealelor pe lunca râului Ialomița.

Pășunile și fânețele din hotarele comunei ocupă o suprafața agricolă importantă.

Creșterea animalelor este una din vechile ocupații ale oamenilor, ocupație cu o mare importanță în această zonă, animalele având o valoare economică prin produsele pe care le oferă (carne, lapte, ouă), dar și pentru materiile prime industriale (piei, lână, blănuri).

Atât pentru activitățile agricole cât și pentru cele zootehnice, forma de organizare este microferma sau gospodăria tradițională, în cadrul căroră sunt amenajate anexele gospodărești pentru stocarea producției agricole, a furajelor și animalelor. Datorită dimensiunilor reduse ale fermelor, aceste nu reprezintă un factor de poluare și dimpotrivă, ajută la menținerea aspectului arhaic și tradițional al localității, prin contribuția acestora la configurația morfo-funcțională a localității.

Suprafața agricolă a comunei este formată din 269,02 teren arabil, 275,44 ha pășuni, 0,83 ha vii, 132,08 ha livezi și 201,14 ha fânețe.

Meșteșugurile

Meșteșugarii sunt amintiți în documente de prin sec. al XVI-lea, atunci când s-au putut specializa în realizarea diferitelor obiecte pentru schimb, renunțând la activitatea în agricultură.

Existau diferiți meșteșugari: zidari, tâmplari și fierari. Femeile se ocupau, printre altele, cu țesutul și realizarea hainelor necesare familiei. Unele obiecte folosite pentru aceste activități pot fi văzute la muzeul etnografic amenajat la Căminul Cultural.

De-a lungul satului, Ialomița avea numeroase vaduri de moară. În dreptul unora dintre ele s-au și construit mori: pe Grind - în punctul „Crighină”, a lui Răuțoiu (cumpărată mai târziu de Stan Rizescu), a lui Iosif Bălășescu (prin ulița Morii până la râu), a lui Dumitru Bălășescu, pe drumul de la cimitir spre halta Scârleța (care dispunea și de darac, gater și circular) și a lui Mitică Bălășescu (fiul lui Dumitru Bălășescu), de la biserica „Sfântul Nicolae” spre râu. Morile dispuneau de o roată acționată de forța apelor Ialomiței. Aceasta punea în mișcare două pietre care, prin frecare, măcinau cerealele.

Existau în sat numeroși meșteri dulgheri, având în vedere faptul că multe dintre casele brăneștenilor erau din lemn. Au apărut și dogarii ce se ocupau cu confecționarea și repararea butoaielor, butiilor, putinilor și tocitoarelor în care se puneau borhotul sau țuica.

Faptul că nu dispunem de documente care să-i ateste pe meșteșugarii din Brănești nu înseamnă că aceștia nu au existat, ci, dimpotrivă, ne obligă să presupunem că aceste meșteșuguri se integrau ocupației agricole pastorale, fiind practicate pe îndelete iarna sau în perioadele dintre muncile agricole.

Prelucrarea pietrei s-a bucurat de o atenție specială din partea brăneștenilor, datorită abundenței acesteia. Deasupra troiței aflată vis-a-vis de halta Scârleța a existat o carieră de piatră, din care s-a scos piatra necesară construirii a numeroase locuințe. Se mai pot vedea și acum pietrele de la carieră într-un zid aparținând povernei lui Dumitru Rădulescu. Se pare că și baza Turnului Chindiei, din cadrul Complexului Național Muzeal „Curtea Domnească” provine tot de la aceeași carieră.

Producerea varului era un alt meșteșug răspândit în Brănești. Meșteșugul era răspândit în sat datorită abundenței materiei prime. Piatra de calcar era adunată din albia Ialomiței („din prundul gârlii”), era zidită sub forma unui cuptor boltit, apoi se făcea focul și se ardea două zile și două nopți. După ce se răceau, pietrele de var erau încărcate în care și vândute „la vale” pe porumb (troc). „Foișorul cel boltit” din cadrul C.N.M. „Curtea Domnească” din Târgoviște a fost construit folosindu-se „40 de care de var de la Brănești”. Astăzi, numărul vărarilor a scăzut și doar câteva familii se mai ocupă cu acest meșteșug, unii dintre ei fabricând și cărămidă.

Industria

În Brănești, industria este reprezentată de unități de producție mici și mijlocii, principalele unități de producție fiind amplasate în cadrul parcului industrial.

Parcul Industrial Priboiu, al cărui proprietar este Județul Dâmbovița prin Consiliul Județean Dâmbovița, și este situat la 14 km nord de Târgoviște (pe DN 71 Târgoviște - Sinaia), la 90 km de București, la 60 km de Ploiești (pe DN 72) și la 85 km de Pitești (pe DN 7). De la Aeroportul Internațional Henri Coandă până la Parcul Industrial Priboiu sunt aproximativ 80 km, iar porturile Constanța și Giurgiu se găsesc la 350 km, respectiv 140 km, de această locație. De asemenea, Parcul Industrial Priboiu are o rețea feroviară proprie, racordată la linia ferată București-Târgoviște-Pietroșița, ceea ce creează un avantaj suplimentar în transportul de mărfuri și materie primă.



Odată cu amenajarea Parcului Industrial Priboiu (în cadrul Programului PHARE CES 2004-2006 Dezvoltarea infrastructurii regionale), vechea zonă industrială Priboiu-Brănești a fost reabilitată, în scopul dezvoltării unei infrastructuri de afaceri moderne și atractive. Construcțiile puternic degradate au fost demolate, cele funcționale au fost reamenajate și utilizate, au fost ridicate clădiri noi și au fost create drumuri interioare de acces. Cu această ocazie au fost asigurate toate utilitățile necesare desfășurării activităților specifice parcurilor industriale. Investițiile la Parcul Industrial Priboiu au demarat în anul 2007, iar în prezent acesta este complet finalizat. Ocupând o suprafață de 32 ha, parcul a fost gândit drept un punct de pornire pentru o infrastructură de afaceri atractivă pentru nordul județului Dâmbovița. În plus, s-a urmărit crearea de noi locuri de muncă și dezvoltarea întregului perimetru din punct de vedere economic și social. Investițiile au debutat efectiv în anul 2007, actualmente parcul fiind finalizat, iar în luna august 2010 acesta a primit, în mod oficial, titlul de "Parc Industrial". Practic Parcul Industrial Priboiu vine în sprijinul oamenilor de afaceri din România și din

străinătate fiind conceput atât pentru firme mari ce au nevoie de spații mari de producție și depozitare cât și pentru întreprinderi mici și mijlocii punând la dispoziție acestora în vederea concesionării parcele de teren green-field în regim operațional (toate utilitățile la marginea parcelelor) cu suprafețe între 10.000 mp și 30.000 mp acestea putând fi redimensionate în funcție de necesitățile și investiția propusă.



Din punct de vedere al infrastructurii, Parcul Industrial Priboiu beneficiază de: drumuri asfaltate, parcuri, platforme betonate; cale ferată internă; rezervor de apă (cu capacitatea de 500 mc, cu stațiile de pompe anexate); platforme betonate pe care sunt amplasate stația de epurare ape menajere și stația de pompare a apei pluviale cu bazine decantoare; clădire cu funcțiune energetică (respectiv punct de alimentare de medie tensiune, post de transformare, cameră tablou de joasă tensiune); posturi de transformare pentru rețeaua electrică de medie tensiune amplasate pe fiecare parcela de teren; stație de reglare a gazelor; căi de acces rutier și pietonal; gard metalic la fațadă și gard perimetral din prefabricate de beton; cabina poartă. Utilitățile care se găsesc în Parcul Industrial Priboiu sunt compuse din: rețele electrice de joasă și medie tensiune; rețea de iluminat stradal; rețea curenți slabi; alarmă și supraveghere; rețea de apă (sprinklere, incendiu, apă potabilă); rețea de gaz; rețea de canalizare pluvială; rețea de canalizare menajeră. Administrația Parcului este asigurată de SC Parc Industrial Priboiu SA, care are drept unic acționar Consiliul Județean Dâmbovița. Intenția administrației parcului este ca aici să se desfășoare cu preponderență activități de industrie prelucrătoare cu posibilitatea concentrării pe diverse industrii de vârf, activități financiar-bancare, de consultanță, proiectare, cercetare-dezvoltare, precum și activități de administrare a afacerilor. Începând cu luna mai a anului 2014 în clădirea Centru de Afaceri din cadrul Parcului funcționează, în asociere cu Universitatea Valahia din

Târgoviște, un Incubator de Afaceri, un Centru de Transfer Tehnologic și I.T. și un Centru de Cercetări Științifice și Aplicative în domeniile managementului și marketingului.



În prezent, în incinta parcului își desfășoară activitatea un număr de 6 societăți comerciale internaționale cu un total de 389 de angajați. Pentru susținerea investițiilor în Parcul Industrial Priboiu și reducerea perioadelor pentru obținerea documentațiilor de avizare și autorizare societatea administrator acordă sprijin companiilor prezente în Parc și colaborează cu reprezentanții autorităților locale grăbind procesul de evaluare administrativă pentru obținerea documentațiilor specifice. Estimăm că înființarea Parcului Industrial Priboiu înseamnă, într-o primă fază, crearea a 1.000 de noi locuri de muncă, generând și alte efecte pozitive, precum revigorarea industriilor producătoare locale și îmbunătățirea relațiilor comerciale dintre companiile naționale și cele internaționale.

În parc activează 10 societăți comerciale 3 cu capital strain și 7 românești.

Regiune: SUD MUNTENIA		Țară: Romania	
Locație/Adresă	Sat Priboiu, comuna Brănești, județul Dâmbovița		
Suprafață	319.255. mp +52.000 mp conform schite		
Tip	Parc Industrial		
Proprietate	Privată Judet D-ta– Consiliul Județean Dâmbovița		
Compania administrator	S.C. Parc Industrial Priboiu S.A.		
Destinație	Servicii, industria producătoare de servicii		
Drept de folosință	Nelimitat		
Infrastructură tehnică			
Alimentare cu energie electrică	Da/ 5,5 MVA		
Alimentare cu gaz	Da/ 6,600 m3/hr		
Alimentare cu apă	Da/1,2 l/s		
Sistem de canalizare	Da		
Stație de epurare ape menajere	Da		
Depozit deșeuri menajere	Da (la 10 km distanță se află groapa ecologică de depozit a deșurilor menajere)		
Transport			
Drumuri de acces la obiectiv	Parcul este situat în județul Dâmbovița, pe DN 71, Târgoviște - Sinaia, la aproximativ 14 km nord de Târgoviște, la 90 km de București, la		

	60 km de Ploiesti pe DN 72, la 85 km de Pitești pe DN 7 și la 45 km de autostrada A1 . Parcul are o rețea feroviară internă care face legătura cu linia de cale ferată Târgoviste – Pietroșița.
Cale ferată	Linia Nr. 7, proprietate CFR, H.M. Vulcana-Pandele
Aeroport	Otopeni „Henri Coanda” (București, 80 km) Baneasa „Aurel Vlaicu” (Bucuresti, 90km)
Maritim	Constanța 350 km, Giurgiu 140 km
Facilități de infrastructură	
Telecomunicații	Cablu fibră optică
Drumuri	21.300 mp
Parcări	16.700 mp (pentru tiruri/ autoturisme etc)
Clădire cu funcție energetică	Punct de alimentare de medie tensiune, posturi de transformare, cameră tablou de joasă tensiune (JT)
Stație de gaze	Da
Stație de epurare ape menajere	Da
Stație de pompare ape pluviale	Da
Stație de gospodărire a apei și bazin	Deservește instalația de hidranți, apă

rezervor de apă 500 mc	potabilă și sprinklere
Iluminat stradal	Da
Instalație de alarmare și supraveghere	Da
Rețea de canalizare ape pluviale și menajere	Da
Teren și construcții	
Teren disponibil:	21 Ha parcelat în parcele cu suprafețe cuprinse între 10.000 și 30.000 mp.
Pentru:	Închiriere Cumpărare Concesiune <input checked="" type="checkbox"/>
Construcții	Birouri – diverse suprafețe
Depozite / Hale producție	Hala 1207mp-Depozit 452mp
Altele:	-Construcții noi -2 hale a câte 500 mp fiecare finalizare execuție lucrare Nov.2020.
Detalii de contact	
Persoană/ Funcție	JOITA Ion – Director General
Adresă	Com.Branesti-Sat Priboiu-Aleea Sinaia, nr.60
Tel:	0721.155.777
Tel /Fax:	0040245231211
Email:	priboiuparcindustrial@yahoo.com
Website:	www.parcindustrialpriboiu.ro

Turism

Un rol aparte îl poate ocupa turismul. Această activitate de frunte în domeniul prestărilor de servicii, inexistentă în prezent pe teritoriul administrativ al comunei Brănești, își poate găsi aplicația cu un plus de imaginație, de inventivitate și de inițiativă.

Pe lacurile rezultate în urma exploatărilor de agregate se pot dezvolta activități specifice turismului de agrement. Construirea în jurul acestor lacuri a unor terenuri sportive, cu spații de cazare, cu terenuri plantate cu specii autohtone ar putea fi soluția câștigătoare în a-i aduce pe locuitorii comunelor învecinate și pe turiști la Brănești.

Turismul poate, deci, căpăta forme dintre cele mai diverse, cu condiția ca turiștii să găsească la tot pasul lucruri interesante, modalități de a petrece activ timpul liber, dotări sportive și de loisir.

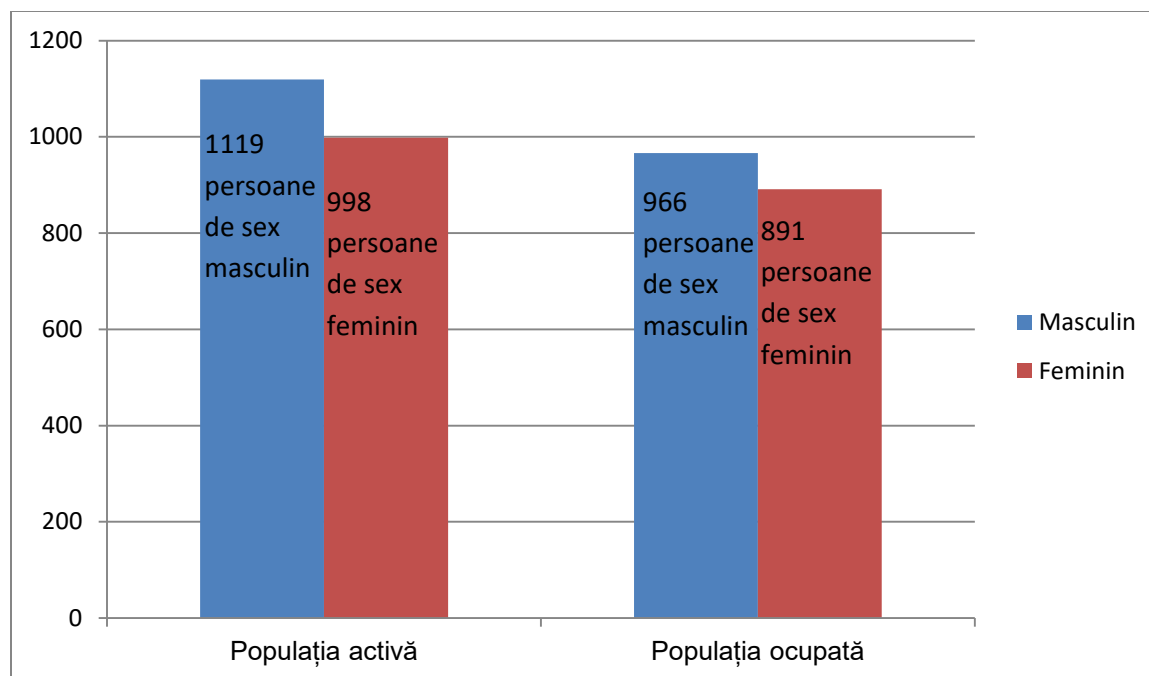
Populația activă

AN	2011			
Indicator	Populația activă		Populația ocupată	
Sexul	Masculin	Feminin	Masculin	Feminin
Persoane	1119	998	966	891
TOTAL	2117		1857	

Sursa: Recensământul Populației și Locuințelor – 2011 (DJS – Dâmbovița)

În anul 2011, populația activă număra 2117 persoane, reprezentând circa 47,137% din populația totală a comunei (4492 de persoane).

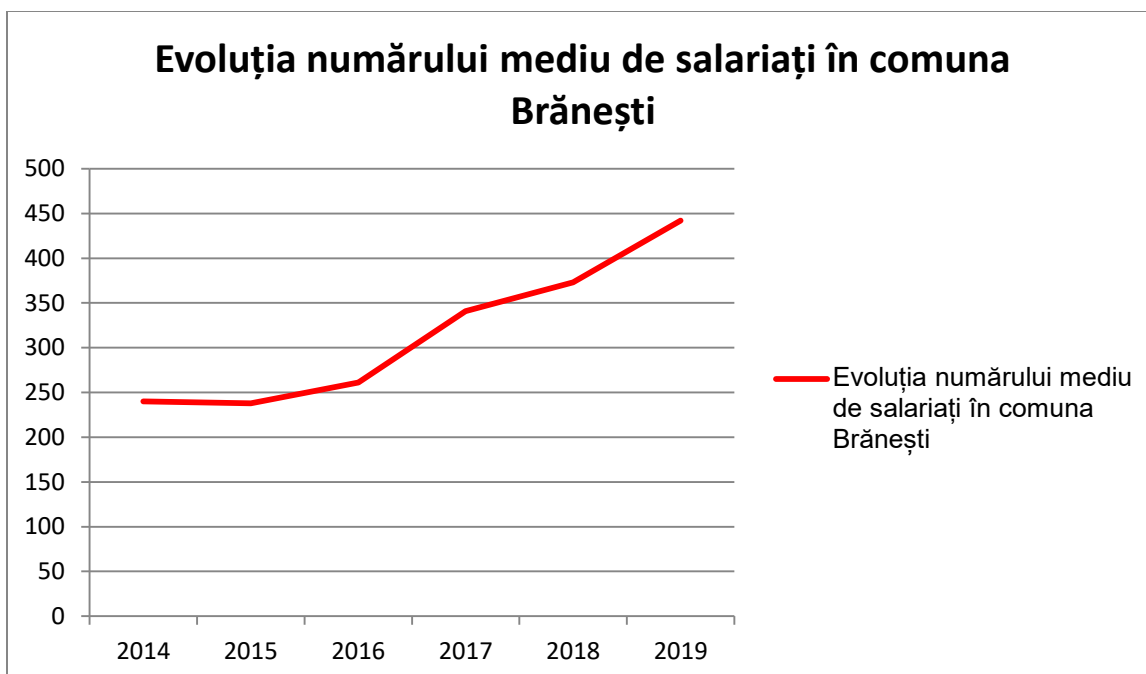
- populația activă: femeile dețineau o pondere mai scăzută comparativ cu bărbații (47.14% femei față de 52.86% bărbați).



Evoluția numărului mediu de salariați

AN Localitate	2014	2015	2016	2017	2018	2019
Comuna Brănești	240	238	261	341	373	442

Sursa: Direcția Județeană de Statistică Dâmbovița



În urma analizei datelor preluate de la Direcția Județeană de Statistică Dâmbovița se observă o continuă creștere a numărului de angajați. Din anul 2014 când aveam 240 de persoane angajate, până în anul 2019 se observă o creștere, aproape o dublare a numărului mediu de salariați, acesta ajungând la 442 de persoane.

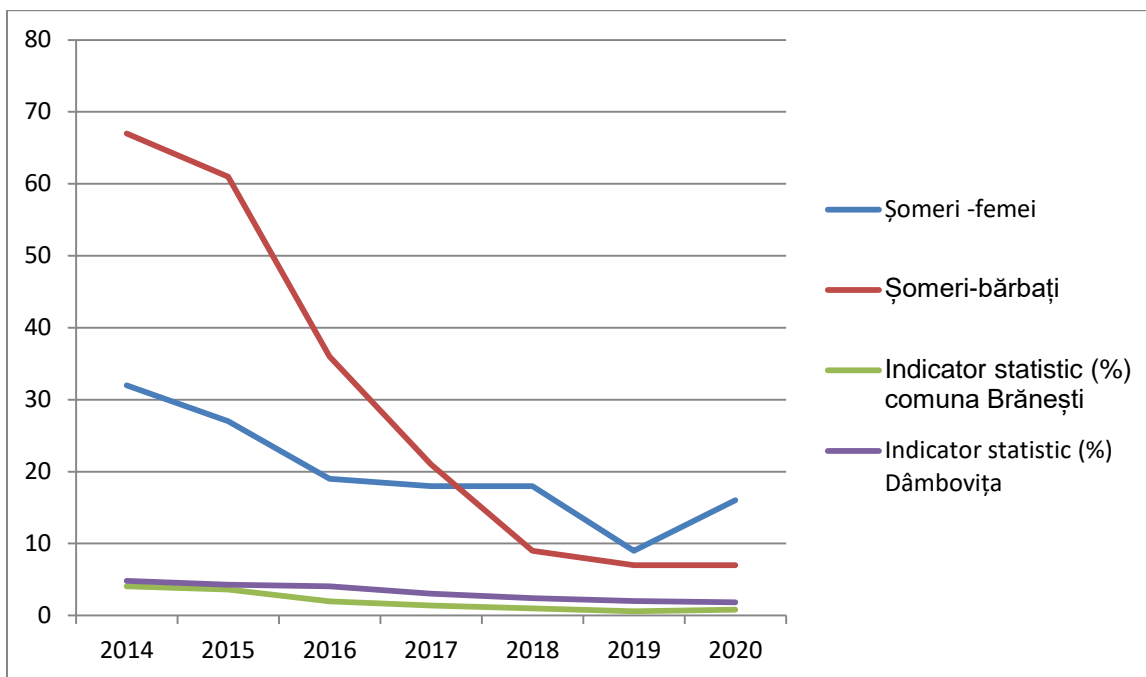
Evoluția structurală a șomajului (număr)

Anul		2014	2015	2016	2017	2018	2019	2020
Nr. șomeri înregistrați	Comuna Brănești	99	88	55	39	27	16	23
<i>din care, femei</i>		32	27	19	18	18	9	16
<i>din care, bărbați</i>		67	61	36	21	9	7	7
Indicator statistic² (%)		4.07	3.62	1.95	1.41	0.98	0.58	0.83
Indicator statistic (%)	Dâmbovița	4,83	4.26	4.04	3.05	2.4	2.01	1.85

Sursa: Agenția Județeană pentru Ocuparea Forței de Muncă – Dâmbovița

² Indicator statistic = Ponderea șomerilor înregistrați în populația stabilă 18-62 ani.

Conform informațiilor furnizate de AJOFM-Dâmbovița reiese faptul că numărul șomerilor este în scădere, fiind o diferență de 76 de șomeri între anul 2014 și anul 2020. Din totalul șomerilor înregistrați, femeile reprezintă majoritatea (69,57%, la sfârșitul anului 2019)



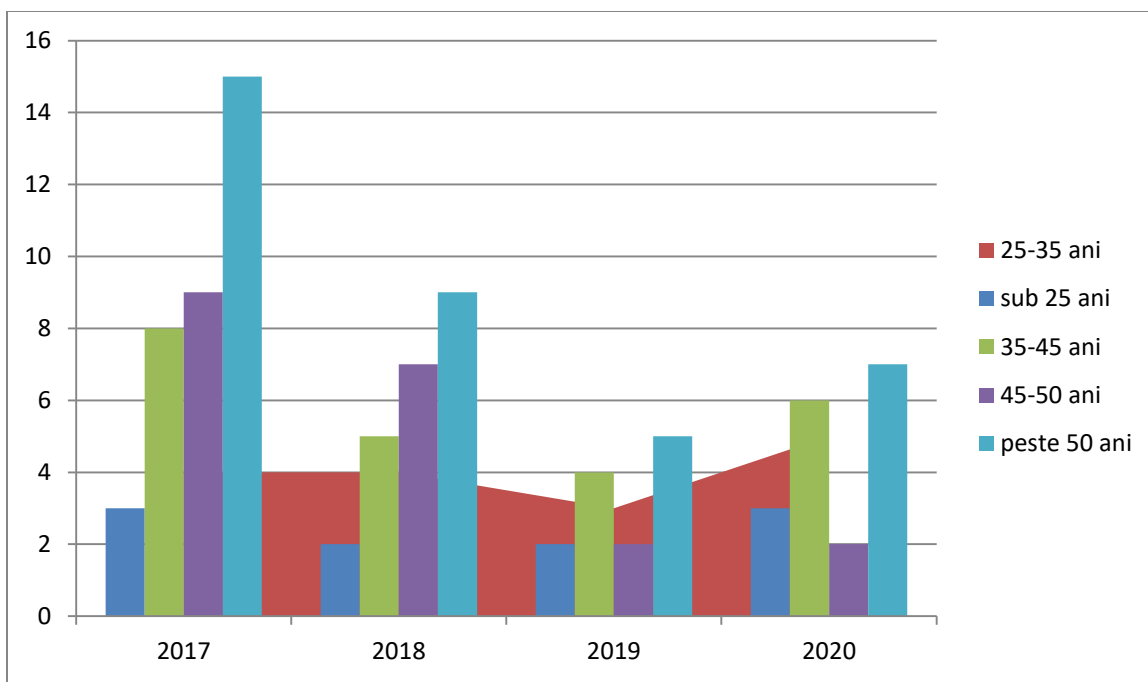
Fenomenul șomajului pe categorii de vârstă

Anul	sub 25 ani	25 - 35 ani	35 - 45 ani	45 - 50 ani	peste 50 ani
2017	3	4	8	9	15
2018	2	4	5	7	9
2019	2	3	4	2	5
2020	3	5	6	2	7

Sursa: Agenția Județeană pentru Ocuparea Forței de Muncă – Dâmbovița

Conform informațiilor furnizate de către AJOFM-Dâmbovița, numărul șomerilor înregistrați a avut o evoluție descendentă de la 39 persoane în anul 2017, la 23 persoane la finele anului 2020.

Din totalul șomerilor înregistrați, categoria peste 50 de ani reprezintă majoritatea (30,43%, la sfârșitul anului 2020).

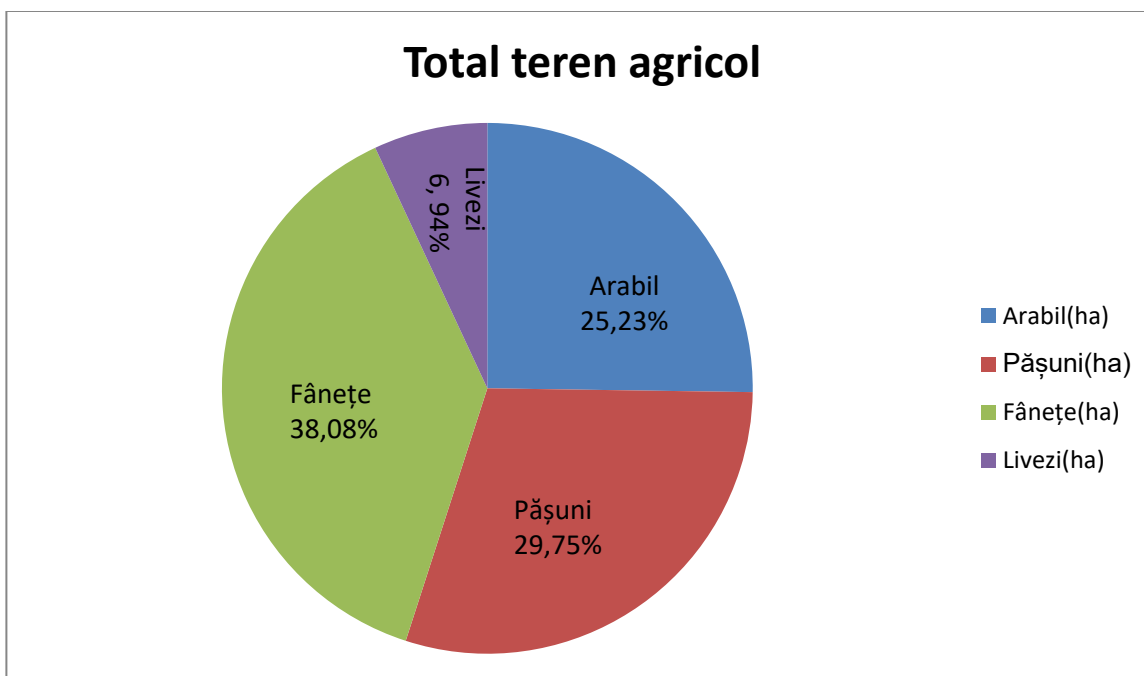


AGRICULTURA

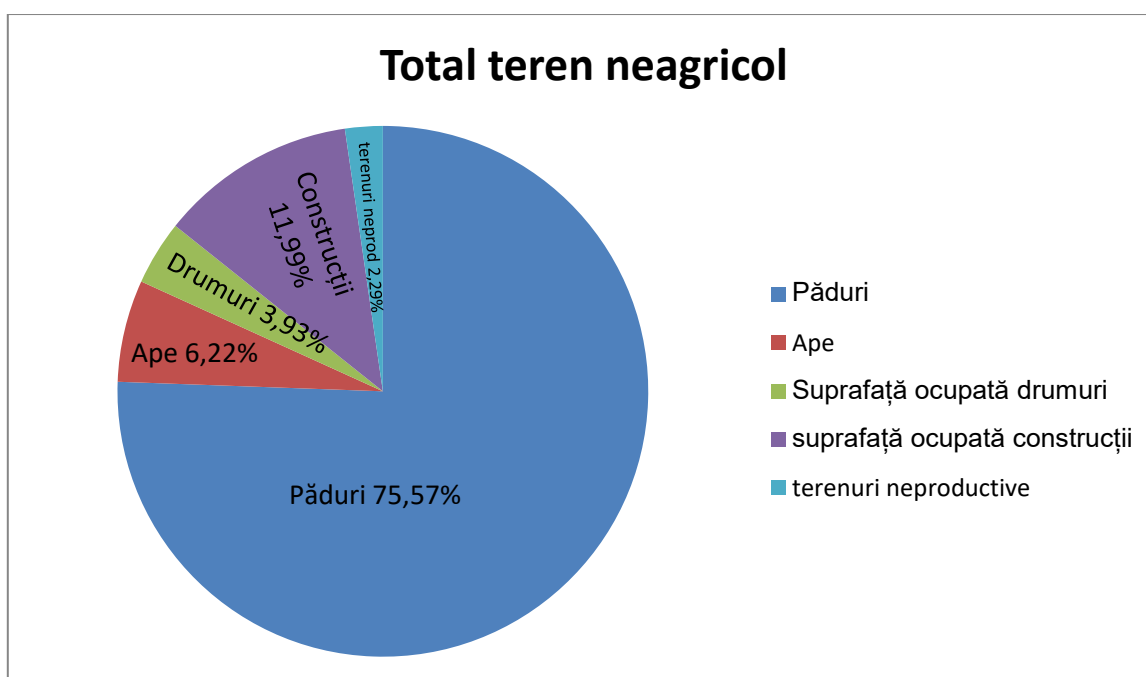
Întrucât majoritatea actorilor rurali au legătură (în diferite proporții) cu sectorul agricol, scoatem în evidență structura acestui domeniu la nivelul intervalului de timp (2014-2019), așa cum a reieșit din fișa localității și din Recensământul General Agricol, conform datelor furnizate de către compartimentul agricol al comunei Brănești.

Categoría de folosință	Teren Agricol					Teren Neagricol					
	Arabil (ha)	Pășuni (ha)	Fânețe (ha)	Livezi (ha)	TOTAL Agricol	Păduri (ha)	Ape (ha)	Sup. ocupată cu drumuri (ha)	Sup. ocupată cu construcții (ha)	Terenuri neproductive (ha)	TOTAL Neagricol
2014	218	257	329	60	864	693	57	36	110	21	917
2015	218	257	329	60	864	693	57	36	110	21	917
2016	218	257	329	60	864	693	57	36	110	21	917
2017	218	257	329	60	864	693	57	36	110	21	917
2018	218	257	329	60	864	693	57	36	110	21	917
2019	218	257	329	60	864	693	57	36	110	21	917

Sursa: Balanță Agricolă Comuna Brănești 2020



Din suprafața totală agricolă de 864 ha, suprafața arabilă reprezintă 25,23% (218 ha), 29,75% pășuni (257 ha), 38,08% fânețe (329 ha), 6,94% livezi (60 ha).



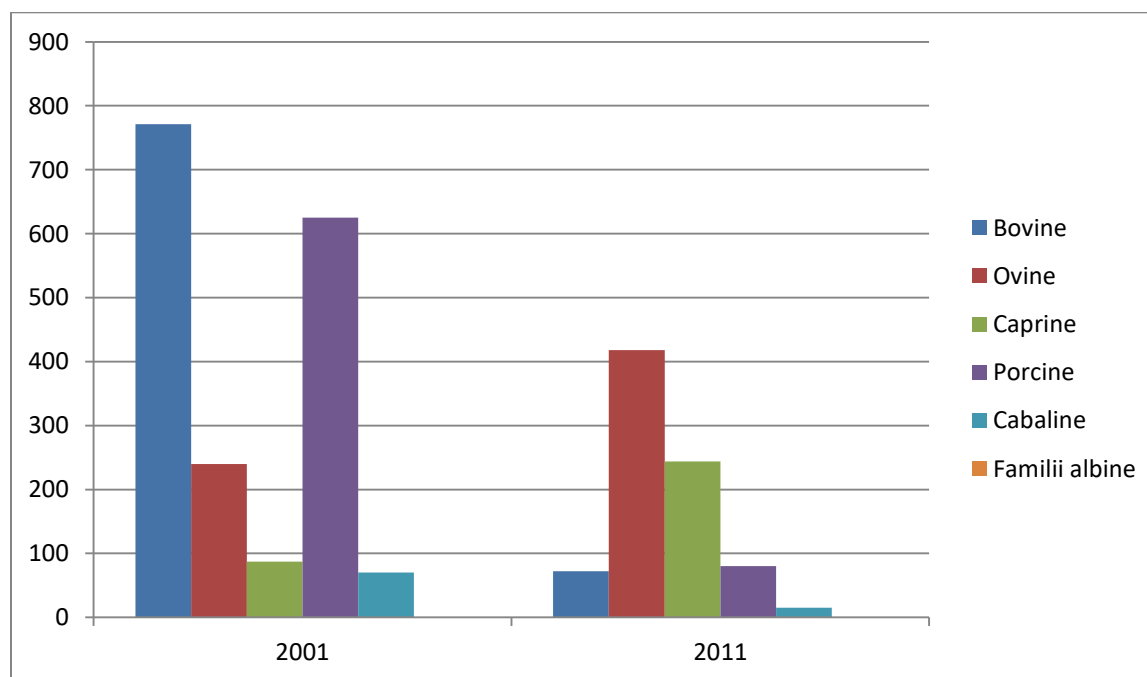
Din suprafața totală neagricolă de 917 ha, suprafața pădurilor reprezintă 75,57% (693 ha), 6,22% ape (57 ha), 3,93 % suprafață ocupată de drumuri (36 ha), 11,99% suprafață ocupată de construcții (110 ha) și 2,29% (21 ha) terenuri neproductive.

Efectivele de animale

De asemenea, în ceea ce privește efectivele de animale, situația la nivelul anului 2001 și 2011, conform datelor provenite din Recensămintele Generale Agricole din anii 2001 și 2011 este prezentată în tabelul următor:

Categoriile de animale	Bovine		Ovine		Caprine		Porcine		Păsări		Cabaline		Familii albine	
	2001	2011	2001	2011	2001	2011	2001	2011	2001	2011	2001	2011	2001	2011
ANI														
Capete	771	72	240	418	87	244	625	80	25300	250	70	15	-	-

Sursa: Recensământul General Agricol



În urma centralizării datelor de la Recensământul General Agricol din 2001 și Recensământul General Agricol din 2011, putem observa o fluctuație a numărului de animale deținute de către persoanele din comuna Brănești. De-a lungul celor 10 ani a scăzut semnificativ numărul bovinelor, porcinelor, păsărilor și cabalinelor iar ovinele și caprinele au înregistrat o creștere semnificativă a numărului de capete, respectiv o diferență de 178 capete ovine și 157 capete caprine.

Din totalul animalelor la nivelul comunei Branesti in anul 2011, bovinele reprezinta 6,67%, ovinele 38,74%, 22,61% caprinele, 7,41% porcinele, 23,17% păsări si 1,4% cabalinele.

Exploatații agricole (număr / hectare) cu suprafață cultivată cu plantații pomicole

	EXPLOATAȚII	Efectivul exploatațiilor	
		Număr	Suprafață (ha)
POMI FRUCTIFERI	Meri	5010	45
	Peri	2320	-
	Pruni	21520	15
	Caiși și zarzări	5	
	Piersici și nectarini	55	
	Cireși și vișini	470	
	Gutui	80	
	Alți pomi fructiferi	-	
ALTE CATEGORII	Castani, nuci, aluni și alte specii înrudite	490	
	Alți pomi	-	
	Arbuști fructiferi	-	
	Pepiniere	-	
	Alte culturi permanente	-	
TOTAL		29.950	60

Sursa: Recensământul General Agricol – anul 2011

Suprafața eligibilă pentru plățile directe și numărul de fermieri care au primit plățile directe

An	Suprafață (ha)	Fermieri (nr.)
2015	107,34	43
2016	110,96	44
2017	110,96	44
2018	114,4	45
2019	114,4	45

Ponderea terenurilor agricole

INDICATOR	Suprafața agricolă (ha)		Ponderea suprafeței agricole din total suprafață (%)		Ponderea suprafeței agricole din suprafața agricolă a județului Dâmbovița (%)	
	2014	2020	2014	2020	2014	2020
Valori	864	864	48,48%	48,48%	0,35%	0,35%

Sursa: Fișa localității 2014, 2020, Balanța comunei

Caracterizarea pășunilor 2014 / 2020

INDICATOR	Suprafață ocupată de pășuni - ha		Ponderea pășunilor în suprafața agricolă - %	
	2014	2020	2014	2020
Ani				
Valori	257	257	29,75%	29,75%

Sursa: Fișa localității 2014, 2020, Balanța comunei

Caracterizarea livezilor – 2014/ 2020

INDICATOR	Suprafață ocupată de livezilor - ha		Ponderea livezilor în suprafața agricolă - %	
	2014	2020	2014	2020
Ani				
Valori	60	60	6,94%	6,94%

Sursa: Fișa localității 2014, 2020, Balanța comunei

Caracterizarea fânețelor 2014 / 2020

INDICATOR	Suprafață ocupată de fânețe - ha		Ponderea fânețe în suprafața agricolă - %	
	2014	2020	2014	2020
Ani				
Valori	329	329	38,08%	38,08%

Sursa: Fișa localității 2014, 2020, Balanța comunei

Caracterizarea terenurilor arabile 2014 / 2020

INDICATOR	Suprafață arabilă - ha		Ponderea suprafețelor arabile din suprafața agricolă - %	
	2014	2020	2014	2020
Ani				
Valori	218	218	25,23%	25,23%

Sursa: Fișa localității 2014, 2020, Balanța comunei

Suprafața agricolă medie pe locuitor 2014 / 2020

INDICATOR	Suprafață agricolă pe locuitor (ha)		Suprafață pășuni pe locuitor (ha)		Suprafață fânețe pe locuitor (ha)		Suprafață livezi pe locuitor (ha)		Suprafață arabilă pe locuitor (ha)	
	2014	2020	2014	2020	2014	2020	2014	2020	2014	2020
Ani	2014	2020	2014	2020	2014	2020	2014	2020	2014	2020
Valori	0,197	0,209	0,059	0,062	0,075	0,078	0,014	0,015	0,049	0,053

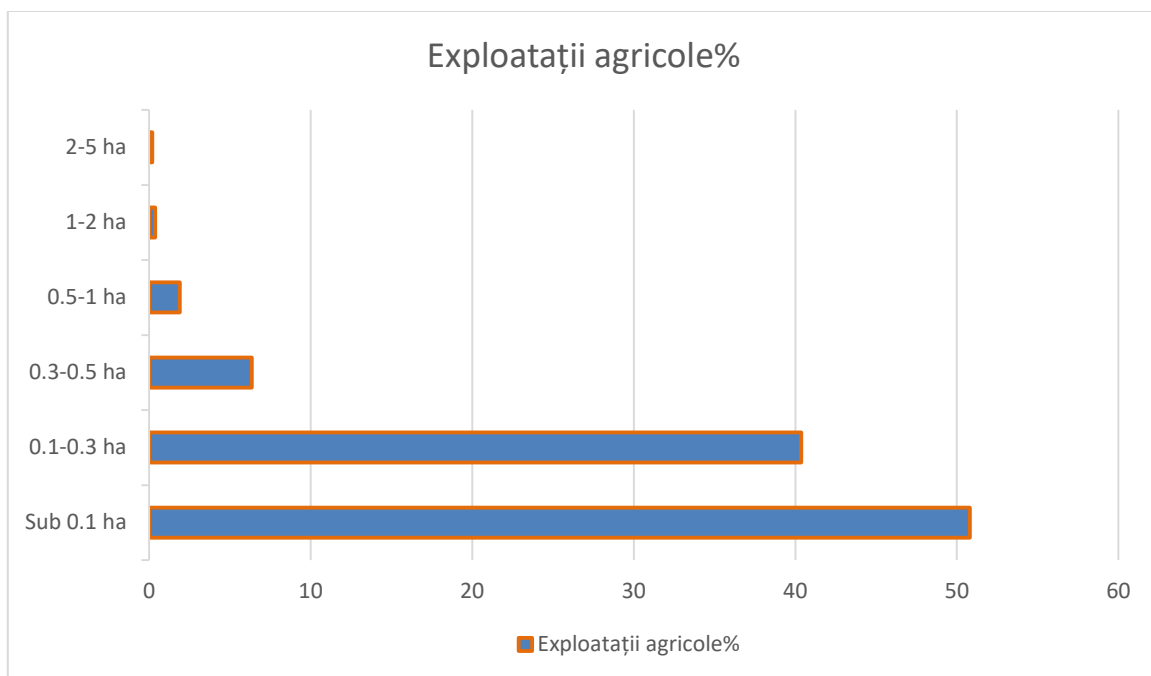
Sursa: Fișa localității 2014, 2020, Balanța comunei

Structura exploatațiilor agricole individuale pe categorii de mărime

Clasă de mărime	Sub 0,1 ha	0,1 - 0,3 ha	0,3 - 0,5 ha	0,5 - 1 ha	1 - 2 ha	2 - 5 ha	5 - 10 ha	10 - 20 ha	20 - 30 ha	30 - 50 ha	50 - 100 ha	Peste 100 ha	TOTAL
Număr exploatații	535	425	67	20	4	2	-	-	-	-	-	-	1053
% din total exploatații	50,81	40,36	6,36	1,9	0,38	0,19	-	-	-	-	-	-	100

Sursa: Calcule proprii după datele din Registrul Agricol

La nivelul localității Brănești conform Registrului Agricol avem un total de 1053 de exploatații. Din totalul exploatațiilor, peste jumătate (50,81%) sunt exploatații sub 0,1 ha, urmate de cele între 0,1-0,3 ha (40,36%), 0,3-0,5 ha (1,9%), cele mai scăzute exploatații sunt cele între 1-2 ha (0,38%) și cele între 2-5 ha (0,19%).



INDUSTRIE – IMM – MICRO – ÎNTREPRINDERI

Structura întreprinderilor active din industrie, construcții, comerț și alte servicii, este prezentată în tabelul de mai jos:

Categorie	Număr unități	% din numărul total
Societăți din sectorul industrial, include și sectorul agricol	11	39,29
Societăți privind comerțul	7	25
Societăți prestatoare de servicii	7	25
Alte societăți comerciale	3	10,71
TOTAL	28	100%

Sursa: INS- Direcția Județeană de Statistică Dambovița

	NUMĂR UNITĂȚI	CIFRA DE AFACERI			PERSOANE OCUPATE	NR. MEDIU SALARIAȚI
		2017	2018	2019		
Ind. prelucrătoare	5	7.018.598	22.626.499	67.865.283	236	47
Construcții	6	1.002.407	1.204.423	2.298.395	22	3
Comerț	7	3.875.339	3.585.069	2.498.065	11	2
Transport/ Depozitare	1	205.838	133.494	417.154	2	2
Alte activități de servicii	7	1.471.761	1.617.989	2.193.479	19	3
Alte societăți	2	4.013.164	3.729.097	9.300.192	19	10
TOTAL	28	17.381.475	32.763.210	84.155.831	309	67

g) Servicii de infrastructură medico – socială

La nivelul comunei Brănești nu există un dispensar uman, însă în comună avem (construită recent) o clinică privată, rodul investiției și muncii unei persoane născută și crescută în comuna noastră, Dr. Adriana Bogheanu.

Cabinetele medicale de specialitate funcționează în regim de policlinică, atât în relație contractuală cu C.N.A.S. (pediatrie, medicină de familie și medicină internă) cât și în regim privat (cardiologie și ecografie).

Serviciile pe care clinica le poate oferi acum brăneștenilor sunt următoarele: pediatrie, cardiologie, medicină internă, medicină de familie, ecografie, acupunctură (oferită de medicul de familie care are competențe și pentru medicina tradițională chinezească).

h) Servicii și infrastructură educațională, cultural și turistică

AN	2014	2015	2016	2017	2018	2019
Categorie						
Unități de învățământ	1	1	1	1	1	1
Școli din învățământul primar și gimnazial (inclusiv special)	1	1	1	1	1	1
Copii înscriși în grădinițe	49	36	31	30	39	24
Elevi înscriși – TOTAL	219	209	189	167	145	144
Elevi înscriși în învățământul primar (inclusiv special)	95	95	84	72	46	56
Elevi înscriși în învățământ gimnazial (inclusiv special)	75	78	74	65	66	64
Absolvenți – TOTAL	17	16	24	17	18	-
Absolvenți în învățământul gimnazial (inclusiv special)	17	16	24	17	18	-
Personal didactic – TOTAL	19	18	17	16	10	12
Personal didactic în învățământul preșcolar	3	2	1	1	1	1
Personal didactic în învățământul primar și gimnazial (inclusiv special)	16	16	16	15	9	11
Personal didactic în învățământul primar (inclusiv special)	5	5	7	4	3	3
Personal didactic în învățământ gimnazial (inclusiv special)	11	11	9	11	6	8
Săli de clasă și cabinete școlare	17	15	15	15	15	15
Laboratoare școlare	1	1	1	1	1	1
PC- TOTAL	17	16	16	19	19	19

Sursa: INS- Direcția Județeană de Statistică Dambovița

i) Dezvoltare și guvernare locală

Comuna Brănești este reprezentată de următoarele instituții locale:

- ✚ Primăria și Consiliul Local Brănești,
- ✚ Școala Gimnazială Brănești
- ✚ Grădinița cu program normal Brănești
- ✚ Centrul de Cultură și Tradiție Populară și Biblioteca “Theodor Balș”
- ✚ Postul de poliție Brănești
- ✚ Oficiul Poștal Brănești

Primăria și Consiliul Local Brănești. Sediul unde funcționează primăria se găsește chiar în centrul localității. În ultimii ani, s-a extins clădirea, pentru a permite o bună desfășurare a administrației locale.

Ea adăpostește birourile primarului, vice-primarului și alte diferite compartimente: fiscal, agricol, stare civilă, etc.

Consiliul local al comunei Brănești este autoritatea deliberativă, fiind formată din consilieri locali, aleși prin vot universal, egal, secret, direct și

liber exprimat de către cetățenii comunei Brănești și constituit în conformitate cu prevederile legale.

Consiliul Local al Comunei Brănești s-a constituit la data de 27 .10 2020 în urma organizării alegerilor locale din data de 27.09.2020 și are în componență un număr de 13 consilieri .

Școala Gimnazială Brănești și Grădinița cu program normal Brănești,

Școală în sat, în adevăratul sens al cuvântului, nu a existat până la adoptarea Legii Instrucțiunii Publice¹. Preotul și dascălul bisericii (ce era și grămătic) adunau în tinda bisericii sau în casa lor câțiva copii cărora le transmiteau tainele literelor și ale cifrelor. Primii dascăli ai brăneștenilor au fost popa Gheorghe (1834-1843), Stan Diaconu Ion (1843-1850) și Ion Zugravu (1850-1868).

Lor le-au urmat Mihalache Popescu (1865-1868), Iosif Diaconescu (1868-1873), Nicolae Petrescu, Bazil Ionescu, preoții Moscu și Ion Georgescu, iar din 1884 până în 1922 și-a desfășurat activitatea preotul - învățător Ion D. Popescu din localitate.

Prin 1872 se construise un local pentru școală în centrul localității, în stânga primăriei, dar, datorită neînțelegerilor apărute între proprietarul terenului și edilii locali, școala s-a mutat în locuințe închiriate.

În 1877, revizorul C. Georgescu solicita ministrului: „... să faceți a se ridica la gradul I școala numitei comune Brănești, unde se va numi ca învățător normalistul Ion Georgescu și care funcționează încă de la 15 noiembrie anul trecut 1876”. În 1884, din motive necunoscute, învățătorul Georgescu a solicitat transferul, în locul său fiind numit preotul-învățător Ion D. Popescu.

Locuitorii comunei au solicitat Ministerului Cultelor și Instrucțiunii Publice în 1891 să înființeze în comună o școală de fete, ei obligându-se să suporte salariul învățătoarei, iar: „...actuala școală mixtă, plătită de stat, să rămână numai de băieți sub conducerea actualului învățător provisoriu, domnul I. Popescu”.

În 1898, școala dispunea de un post de învățător, plătit cu un salariu de 117 lei lunar și 20-48 de elevi dintr-un număr total de 232 copii cu vârsta școlară existenți în sat. Recensămintele ulterioare arată o creștere a populației școlare.

Activitatea didactică a preotului-învățător Ion D. Popescu a lăsat de dorit la început, din mai multe motive, printre care: dezinteresul primăriei față de școală, prioritatea acordată slujbelor religioase, îmbolnăvirile, etc.

Revizorii școlari care au inspectat școala au surprins aceste aspecte în rapoartele lor de inspecție. Astfel, pe 6 noiembrie 1886, revizorul C. Alessandrescu nota: „...elevii acestei scoli ar face și mai multă treabă dacă autoritatea comunală ar avea mai multă grijă de școlă”.

Pe 22 ianuarie 1887, același revizor preciza: „...Focul de două zile nu s-a făcut în școlă, pretextându-se lipsa de lemne. Pentru că în timpul de față, care este foarte aspru, din cauza lipsei de căldură s-ar putea bolnăvii copii, domnul învățător al școlii va cere autorității comunale să pună la cale facerea focului”.

Revizorul D.C. nota în condica de inspecție pe 6 martie 1889 „...Astăzi am inspectat școala mixtă rurală din comuna Brănesci, unde am găsit elevii în școlă singuri și pe domnul Ion Popescu, învățătorul clasei absent, fiind bolnav, după cum mi-au declarat mai multe persoane din comună.[...] Revisuind arhiva, am găsit că domnul învățător n-a trecut notele din cataloge în Matriculă încă de la începutul anului până acum.[...] Am văzut că domnul învățător la 30 Ianuarie a ținut sărbătoare contra regulamentului. La 15 Februarie a fost bolnav și a scris în condică că a fost prezent la școlă.

La inspecția din 28 aprilie 1889, revizorul D.C. constata : „...În genere am constatat că școala merge bine și domnul învățător realizează ceva progrese cu elevii. [...] Revisuind arhiva, cu părere de rău am constatat că Matricula nu s-a adus la zi cu înscrierea elevilor și trecerea notelor.[...] Condica de prezență n-am găsit-o certificată de la 28 februarie, astfel că n-am putut a mă încredința dacă domnul învățător a urmat sau n-a urmat regulat la școlă”.

În sfârșit, la inspecția de pe 16 martie 1893, același revizor constata: „...localul l-am găsit bine curat și igienic. Progresul, satisfăcător. Totuși, pun în vedere preotului-învățător următoarele: să evite gâlceava cu domnul Primar și să caute armonia atât cu autoritatea comunală, cât și cu locuitorii, să aibă grijă și să stăruiască ca localul și elevii să fie în toate zilele curați îngrijiți și conform regulilor igienice,[...] arhiva o va aranja în dulapul școlii, unde va păstra și caetele și hărțile făcute de elevi peste an”.

Mulți dintre părinții copiilor, neînțelegând rolul școlii în dezvoltarea personalității umane, nu-și lăsau copiii să vină la școală sau le permiteau să absolve 1-2 sau, mai rar, toate cele patru clase primare. După aceea, copii își ajutau părinții la muncile câmpului. În aceste condiții, analfabetismul avea cote foarte ridicate. Acest fenomen, eradicat în ultimii ani, începe să reapară în prezent.

Pe 25 mai 1909 s-a inaugurat localul școlii în prezența ministrului Instrucțiunii Publice, Spiru Haret. Clădirea era formată, inițial, din două săli de clasă și cancelarie și încadrată cu doi învățători: Ion D. Popescu și Constanța Manolescu

Școlii i s-au adăugat în 1923 încă două clase, apoi, în 1949, încă două. În 1961 s-a realizat ultima extindere a localului școlii, în care funcționează acum grădinița cu două grupe de preșcolari.

Dintre dascălii școlii din perioada 1918-1940, amintim pe învățătorii Ioan Nițescu, Gheorghe Negritu, Ion Diaconu, Ecaterina și Gheorghe Rădulescu.

La Brănești se înființase deja o grădiniță de copii în 1940, cu 40 de preșcolari înscriși, 23 prezenți, educatoare fiind Ecaterina Androne. Aceasta a fost apreciată pe 15 februarie 1941 de subinspectorul școlar Traian Ionescu cu calificativul „foarte bine” pentru „... clasa care este foarte curată și frumos împodobită, pentru felul cum domnia-sa înțelege să-și facă datoria, cât și pentru rezultatele căpătate”.

În anul școlar 1941-1942 a funcționat, pe lângă școală, o cantină unde „...s-a servit ceai cu pâine zilnic la circa 100 de elevi și masa de prânz la 50 de elevi marți, joi și sâmbătă, cheltuielile fiind suportate de doamna Elisabeta Rizescu”. Anii războiului au condus la comasarea claselor, efectivul de elevi al unei clase fiind de circa 60 de elevi.

La Priboiu, în ultima vreme, educatoare a fost Elena Manea, iar la școală au predat învățătoarele Florica Nițescu, Emilia Bălășescu, Victor Pătrașcu, aceasta fiind doar școală primară, la gimnaziu elevii venind la școala din Brănești.

În 1974, autoritățile locale, beneficiind de sprijinul populației locale și al directorilor întreprinderilor din comună și din apropiere (s-a remarcat d-nul Pompiliu Cojocaru, directorul fabricii „Bucegi”, prin sprijinul material substanțial acordat școlii), au inaugurat noul local al școlii, cu 8 săli de clasă, dispuse pe două niveluri, două laboratoare (fizică - chimie, biologie)

și două cabinete (limba română și istorie). În anul 2006, școala avea 200 de elevi, 7 posturi de învățători și 10 de profesori.

Colectivele de cadre didactice ale grădinițelor și școlii au reușit, de-a lungul anilor, să formeze generații întregi de elevi, care s-au remarcat mai târziu, devenind buni profesioniști.

Căminul cultural

În 1926, cu sprijinul financiar oferit de Stan Rizescu și contribuția brăneștenilor, s-a construit clădirea căminului cultural, sediul Băncii Populare „Munca”. Această instituție funcționa din 1895, iar în 1912 dispunea de un capital de aproape 30000 de lei, președinte fiind Dumitru Teodorescu, iar casier, Nicolae Bălășescu²⁵. Până în 1940, căminul cultural se numea „Bran Stegarul”, fiind apoi numit „Stan Rizescu”. Clădire rezistentă și frumoasă, a devenit și sediul bibliotecii „Teodor Balș” mutată ulterior la celălalt cămin cultural și apoi adusă înapoi.

Aici și-au desfășurat o bogată activitate culturală tinerii din comună, îndrumați de intelectualii satului, învățătorii Gheorghe (Gică) Rădulescu (1936-1942), Ion Diaconescu (1934-1943), Dumitru Bendic (1949-2004) precum și preoții Corneliu Cercel (1917-1935) - „sămânța aruncată de Corneliu Cercel a prins și a dat roade însutite”²⁶ și Zoe Enăchescu (1942-1949).

Au fost organizate serbări dedicate unor momente istorice, un atelier de croitorie, cursuri de alfabetizare pentru adulți (Casa de citire), corul, etc. Activitatea culturală de aici a fost apreciată la nivel județean.

Din 1932, prin grija ing. Mircea Rizescu, localul a fost electrificat și s-a montat aici un aparat de proiecție elvețian, foarte modern în acel moment, cum mai existau puține în țară. Mulți ani, aici au rulat capodopere ale cinematografilei românești și mondiale. Din păcate, în prezent aparatul nu mai există, în locul său găsimu-se exponatele muzeului etnografic al comunei, inaugurat pe 1 decembrie 2005. Clădirea a fost reabilitată în 2011.

În 1980 s-a construit și al doilea cămin cultural, unde se află o sală pentru festivități cu 300 de locuri.

Intravilanul existent este cel aprobat prin Hotărârea Consiliului Local al Comunei Brănești nr. 11/15.04.2005 privind aprobarea Planului Urbanistic General și a Regulamentului Local de Urbanism.

Suprafața totală cuprinsă în limitele intravilanului existent este de 266,23 ha.

Zone funcționale – clădiri, locuințe și unități locuite din necesitate

Zona pentru locuințe și funcțiuni complementare este constituită din locuințe individuale pe lot, cu regim de înălțime predominant parter.






Numărul clădirilor	Numărul locuințelor	Numărul camerelor	Suprafața camerelor (mp)	Număr unități locuite din necesitate
3047	1913	5739	168382,02	-

Ritmul de construire (autorizații emise în intervalul de timp 2015 – 2019)

An	2015	2016	2017	2018	2019
Indicator	Locuințe noi /	Locuințe noi /	Locuințe noi /	Locuințe noi /	Locuințe noi /
	extinderi	extinderi	extinderi	extinderi	extinderi
Număr	10 /8	8/6	5/3	14/4	8/1

În mare parte locuințele existente sunt executate din zidărie de cărămidă, iar anexele gospodărești sunt realizate din beton sau lemn.

Dotarea edilitară a Comunei Brănești este reprezentată de:

-  sistemul de drumuri comunale și de interes local,
-  sistemul de alimentare cu apă potabilă;
-  sistemul de canalizare;
-  sistemul de alimentare cu gaze naturale;
-  sistemul de iluminat public.

Rețeaua de drumuri și străzi

Accesul în comuna Brănești se face prin intermediul drumurilor naționale, județene și comunale care leagă comuna cu rețeaua de localități învecinate.

Drumul național DN 71 Bâldana - Sinaia traversează partea de sud-est a comunei și intravilanul satului Priboiu; Pe raza comunei Brănești drumul are o lungime de aproximativ 3,22 km și o stare de viabilitate medie.

Drumul județean DJ 712 - Târgoviște (DN 72)-Șotânga - Vulcana Pândeale - Brănești -Pucioasa(DN 71). Pe raza comunei Brănești drumul are o lungime de aproximativ 3,2 km și o stare de viabilitate medie.

Drumul județean DJ 712B - Pucioasa (DN 71) -Vulcana Băi -Vulcana Pândeale - Șipot -Lăculețe (DN 71). Pe raza comunei Brănești drumul are o lungime de aproximativ 2,0 km și o stare de viabilitate medie.

Drumul județean DJ 716 - Priboiu (DN 71)-Lăculețe – Glodeni. Pe raza comunei Brănești drumul are o lungime de aproximativ 1,0 km și o stare de viabilitate medie.

Drumul comunal DC 136A - Brănești(DJ712) -Pucioasa Sat. Pe raza comunei Brănești drumul are o lungime de aproximativ 1,4 km și o stare de viabilitate medie.

Drumul comunal DC 136B - Brănești(DJ712) -Priboiu(DN71). Drumul are o lungime de aproximativ 0,7 km și o stare de viabilitate bună.

Zona pentru căi de comunicație și transport rutier este reprezentată de drumul județean, drumuri comunale, drumuri de exploatare și străzi, de pe teritoriul localităților, cu toate amenajările aferente (stații pentru mijloacele de transport în comun, parcaje, garaje, zone verzi) și ocupă, la nivelul comunei, cca. 31, 47 ha, reprezentând 10,86% din teritoriul intravilan.

Rețeaua de alimentare cu energie electrică

Alimentarea cu energie electrică se face din rețeaua de 20 kv Doicești-Pucioasa și rețeaua de 20 kv Brănești – Pucioasa Sat, prin intermediul a 6 posturi de transformare.

Teritoriul comunei este traversat și de o rețea de înaltă tensiune de 110 kv.

Sistemul de alimentare cu apă potabilă are o lungime de 22 km, din care 20,6 km sunt pentru distribuție, iar 1,4 km pentru aducțiune, acoperind 82,6 % din suprafața intravilanului comunei.

Gospodăria de apă este situată în sat Brănești.

La sistemul de alimentare cu apă potabilă sunt 1273 de brașamente din care: 1253 de gospodării, 13 agenți economici și 7 instituții publice ce au contract încheiat cu administratorul sistemului .

Alimentarea cu apă potabilă se face în sistemul centralizat, din sursa Pucioasa.

Conducta de aducțiune de la Pucioasa cu o lungime de 1,3 km și un diametru de 225 m, alimentează două rezervoare a câte 600 mc fiecare, construite în anul 2005. Din rezervoare, apa este distribuită gravitațional, la Branesti, Vulcana Pandeale și Gura Vulcaniei. De asemenea, din aceste rezervoare, este alimentata, parțial, și localitatea Pucioasa. Pe traseu, există și relee de repompare cu pompe model Grundfos.

Sistemul de canalizare are o lungime de 7 km și este compus din rețele de canalizare și stație de epurare

La sistemul de canalizare al Comunei Brănești sunt efectuate 75 de branșamente dintre care 74 de gospodării branșate și 1 agent economic în Satul Brănești, în Satul Priboiu nu există canalizare.

În comuna Brănești există rețea de canalizare menajeră și stație de epurare în satul Brănești cu o lungime de 7 000 m, rețeaua fiind realizată din PVC.

Stația de epurare a apelor uzate este de tip modular mecanico - biologică cu o capacitate de $Q_{med} = 360 \text{ m}^3 / \text{zi}$ și $Q_{max} = 571 \text{ m}^3 / \text{zi}$

Emisarul localității Brănești este râul Ialomița.

Calitatea apei brute cât și cea a apei epurate respectă NTPA 001 respectiv NTPA 002.

În incinta stației de epurare este prevăzută o stație de pompare pentru introducerea apelor uzate în circuit.

Grad de acoperire al sistemului de canalizare este insuficient, locuitorii ce nu sunt racordați la sistemul de canalizare folosesc în continuare latrinele uscate sau bazinele vidanjabile.

Sistemul de alimentare cu gaze naturale are o lungime de 16 km și acoperă aproximativ 89,84 % din suprafața comunei. La sistemul de alimentare cu gaze naturale sunt 978 de abonați în comuna Brănești.

În comuna Brănești există rețea de distribuție a gazelor naturale în regim de presiune redusă, alimentată din două stații de reglare – măsurare amplasate astfel: la intrarea în Brănești, pe teritoriul orașului Pucioasa, zona Trainica și la Priboiu (lângă fosta UM). Rețeaua de alimentare cu gaze acoperă toate străzile din intravilanul comunei.

Sistemul de iluminat public cu o lungime de 17 km, iar valoarea consumului aferent iluminatului public, pe cap de locuitor, este de 11,33 lei/an.

Iluminatul public este realizat de-a lungul străzilor, cu corpuri de iluminat cu vapori de mercur de joasă presiune, pe stâlpi metalici sau din beton armat. Sistemul de iluminat public este întreținut și exploatat de Primăria comunei Brănești.

Zona pentru spații verzi, agrement și sport, plantații de protecție este reprezentată, la nivelul Comunei Brănești după cum urmează: stadion (bază sportivă) și locuri de joacă pentru copii

La nivelul Comunei Brănești funcționează un **serviciu de pază**, acesta fiind dotat cu sistem de supraveghere video, format din 23 de camera video amplasate în diferite zone ale comunei.

Pe raza Comunei Brănești mai sunt oferite următoarele **servicii**: telefonie fixa, TV prin cablu, Internet

j) Bilantul investițiilor întreprinse în teritoriu

Proiecte realizate și în curs de realizare cu finanțări alocate prin:

I. NUME PROIECT: „REABILITARE ȘCOALA GIMNAZIALĂ CU CLASELE I-VIII BRĂNEȘTI”

BUGET: 199.773 lei

DATA FINALIZĂRII: Aprilie 2016

SURSA DE FINANȚARE: PNDL și buget local

DESCRIERE: La nivelul proiectului au fost propuse următoarele lucrari:

- **Reabilitarea termică a clădirii-** întrucât construcția nu este eficientă din punct de vedere termic/energetic, pentru a-i atinge valorile optime, se va dispune o termoizolație capabilă să satisfacă necesitățile termice. Se propune majorarea densității zidăriei exterioare prin termoizolare cu polistiren expandat de 10 cm;
- **Intervenții la nivelul subansamblului acoperișului-** întrucât șarpanta de lemn a acoperișului prezintă urme ale atacului fungic, se va acționa pentru înlăturarea acestuia; dispunerea unor sisteme de jgheaburi și burlane pentru preluarea și dirijarea apelor pluviale; dezafectarea și desființarea vechilor coșuri de fum și realizarea, pe amprenta vechilor coșuri, a unor luminatoare, ce nu doar vor asigura un iluminat natural în șarpantă ci va asigura și ventilația necesară astfel încât să nu se mai creeze un mediu propice apariției și dezvoltării mușchiului; pentru protejarea accesului în clădire împotriva intemperiilor, celor 2 zone secundare de acces- în prezent neacoperite-vor fi protejate prin dispunerea unei copertine din policarbonat.
- **Recondiționare pardoseală-** atât pardoseala din parchet cât și cea din mozaic prezintă uzură în proporție de circa 30%, situație ce necesită acțiuni de rășchetare și refacere a stratului de lac (pardoseală de parchet) respectiv acțiuni de șlefuire și lustruire (pardoseala de mozaic).
- **Intervenții la nivelul subansamblului fundație-** în prezent, pe partea exterioară a pereților portanți, se poate observa o fâșie umedă-continuă pe o

înălțime de 60 cm de la CTA, prezentă ca efect al migrării apei din sol, pe verticală, prin capilaritatea materialelor, ceea ce are efecte negative atât asupra rezistenței zidului, cât și asupra climatului interior al clădirii. Pentru a elimina aceste efecte cât și pentru a asigura o calitate corespunzătoare a subsansamblului portant, se vor întreprinde acțiuni de hidroizolare a fundației și de realizare a unui soclu corespunzător.

- **Instalare glafuri-** pentru protejarea zidurilor atât la exterior împotriva infiltratiei apei pluviale cât și la interior, se vor dispune glafuri.
- **Recondiționarea rețea electrică.**

II. NUME PROIECT: „COVOR ASFALTIC STRADA GRIND”

BUGET: 473.764 lei

DATA FINALIZĂRII: Mai 2017

SURSA DE FINANȚARE: buget local

DESCRIERE: Prin finalizare investiției se vor realiza întregirea rețelei de căi de comunicație modernizate la nivelul comunei, se va asigura locuitorilor comunei un acces rutier facil și permanent la obiectivele socio-economice, va crește viteza de deplasare a mijloacelor auto și se vor reduce cheltuielile legate de consumul de combustibil și de reparații ale autovehiculelor, se va reduce nivelul noxelor din aer și fenomenul de degradare al solului datorat scurgerii necontrolate a apelor meteorice. În urma analizei comparative efectuate s-a selectat scenariul tehnico-economic 1 care propune executarea reparațiilor și refacerea sistemului rutier pe zonele cu burdusuri și așternerea unui covor din beton asfaltic BAPC16 în grosime de 6 cm.

III. NUME PROIECT: „MODERNIZARE DRUMURI LOCALE ÎN COMUNA BRĂNEȘTI-2017 ”

BUGET: 1.967.144,89 lei

DATA FINALIZĂRII: Mai 2017

SURSA DE FINANȚARE: Asociere Consiliul Județean Dâmbovița și Consiliul Local Brănești

DESCRIERE: Lucrările de modernizare se vor executa pe traseul existent, după cum urmează: strada Hotar, strada Sub Coasta Mare, strada Cooperativei, strada Ulița Nouă, strada Ionești, strada Sub Coasta Mică, strada Șipot, strada Monument, strada Sub Coasta Mică 2.

Lungimea totală a acestor drumuri locale este de 3412 ml, iar modernizarea acestora se va face pe o lățime de parte carosabilă de 3 m, 4 , și 5 m, acostamente

de 0,5 m pe fiecare parte a străzilor, asigurând astfel circulației rutiere o platformă de 4- 6 m.

Pentru scurgerea apelor din lungul străzilor se vor decolmata șanțurile de pământ existente. De asemenea, pentru conducerea apelor pluviale spre DJ 712 și în lungul acestuia se vor executa podețe tubulare Dn500, astfel: pe str Sub Coasta Mare un podeț transversal cu L=6,9 m la km 0+371; pe str Cooperativei un podeț transversal cu L=6,9 m la km 0+000 la intersecția cu DJ712; pe str Ulița Noua două podețe cu L=6,9 fiecare la km 0+000 (la intersecția cu str Hotar) și la km 0+661 (la intersecția cu str Cooperativei); pe str Sub Coasta Mică un podeț cu L=5 m la km 0+650 la intersecția cu DJ712; pe str Ionești la km 0+000 podețul existent va fi lărgit cu 2x1 m și se vor executa timpane pentru susținerea terasamentelor; pe str Hotar la km 0+000 la intersecția cu Dj 712 se vor executa timpane podețului existent. În total se vor executa 4 podețe tubulare Dn500 cu L=6,9 m fiecare, $L_{total}=27,6$ m și podeț din tuburi de beton, Dn500 L=5 m și se va lărgi un podeț existent cu două tuburi Dn500 de 1 m fiecare, lungime totală podețe din tuburi de beton=7 m.

De asemenea, drumurile laterale au fost amenajate pe o lungime de 5 m și o lățime a părții carosabile de 4 m, cu aceeași structură rutieră ca și drumul principal. Astfel se vor amenaja: un drum lateral pe str Hotar la km 0+380 stg; trei drumuri laterale pe str Sub Coasta Mare la km 0+0+017 dr, km 0+147 stg și km 0+650 stg; trei drumuri laterale pe str Sub Coasta Mica la km 0+235 stg. Km 0+465 stg. și km 0+561 stg; un drum lateral pe str Șipot la km 0+172 stg.; un drum lateral pe str. Monument la km 0+276 stg. Și un drum lateral pe str Sub Coasta Mica 2 la km 0+120 dr. Se vor executa 10 buc drumuri laterale cu L=5 m fiecare și lățimea părții carosabile de 4 m

IV. NUME PROIECT: „MODERNIZARE REȚEA ILUMINAT PUBLIC STRADAL”

BUGET: 492.288 lei

DATA FINALIZĂRII: Iulie 2018

SURSA DE FINANȚARE: PNDL și buget local

DESCRIERE: Pentru realizarea proiectului s-au achiziționat corpuri de iluminat pentru lămpi cu vapori de mercur sau sodiu-232 bucăți, dispozitie din cârjă și cu brățări conductor aluminiu sau cupru izolat introdus în tuburi sau țevi-697 bucăți, cabluri cupru, cleme, conector și ceas programator.

V. NUME PROIECT: „ACȚIUNI DE SENSIBILIZARE ECOLOGICĂ ÎN COMUNA BRĂNEȘTI”

BUGET: 245.073,36 lei

DATA FINALIZĂRII: Iulie 2018

SURSA DE FINANȚARE: fonduri externe nerambursabile și buget local

DESCRIERE: Pentru implementarea proiectului de sensibilizare ecologică în comuna Brănești s-au achiziționat 700 bucăți pubele pentru deșeuri, 8 bucăți pubele pentru selectare colectivă de culoare galbenă, 8 bucăți pubele pentru colectare selectivă verde, 8 bucăți pentru colectare selectivă albastre, 8 bucăți pentru colectare selectivă roșii, 80 bucăți coșuri de gunoi din beton cu capac metalic dispuse la nivelul localității și 66 de bănci, care de asemenea se regăsesc dispuse pe teritoriul localității.

VI. NUME PROIECT: „INSTALARE SISTEM SUPRAVEGHERE VIDEO STRADAL”

BUGET: 50.000 lei

DATA FINALIZĂRII: Septembrie 2019

SURSA DE FINANȚARE: buget local

DESCRIERE: În cadrul proiectului INSTALARE SISTEM SUPRAVEGHERE VIDEO STRADAL” s-au achiziționat următoarele produse:

- sistem cu 1 cameră video montat în pct. Pod-Puntea de vale-mal stâng;
- sistem cu 1 cameră video montat în intersecția str. Monumentului- str Principală;
- sistem cu 1 cameră video montat în intersecția str Bisericii-str Principală;
- sistem cu 2 camere video montate pe str Mihai Eminescu;
- sistem cu 2 camere video montate în intersecția str Principală-Grind;
- sistem cu 2 camere video montate Grind-Valea Hotarului;
- sistem cu 2 camere video montate str Stan Rizescu-intersecție Croitoriei;
- sistem cu 2 camere video montate intersecție str Drăcilești-str Morii(pct Dinu Paul);
- sistem cu 2 camere video montate Șipot-Povarnă;
- sistem cu 2 camere video montate sat Priboiu-Intersecția Ursu Mare;
- sistem cu 2 camere video montate sat Priboiu-Intersecție Biserica-Unitatea Militară;
- sistem cu 2 camere video montate Scârleța-Haltă;
- sistem cu 2 camere video montate- Șos Principală-pct. Școală-Brănești

- înregistrator NVR+HDD montat la sediul primăriei;
- monitor TV HD Diagonala 105 mm ce se regăsește la sediul primăriei.

VII. NUME PROIECT: „EDIFICARE LOC DE JOACĂ- SAT PRIBOIU”

BUGET: 53.193 lei

DATA FINALIZĂRII: Octombrie 2020

SURSA DE FINANȚARE: buget local

DESCRIERE: Pentru realizarea proiectului „Loc de joacă-sat Priboiu” s-au achiziționat următoarele produse: 1 ansamblu de joacă format din 2 tobogane, 2 ansambluri de joacă cu leagăne copii peste 3 ani, 2 ansambluri de joacă cu leagăne copii sub 3 ani, 1 ansamblu balansoar, 1 carusel, 1 balansoar cu arc, 1 cutie de joacă pentru nisip, 3 banci mobilier urban, 3 coșuri de gunoi.

VIII. NUME PROIECT: „REABILITARE DRUMURI LOCALE PRIN ASIGURAREA SISTEMULUI DE SCURGERE A APELOR PLUVIALE”

BUGET: 546.365 lei

DATA FINALIZĂRII: Iunie 2021

SURSA DE FINANȚARE: PNDL și buget local

DESCRIERE: Obiectivul investitiei este amenajarea rigolelor stradale, realizarea camerelor de incarcare la podete, asigurarea unor conditii de circulatie rutiera normala, evacuarea apei din substratul inferior al fundatiei si de pe suprafata drumurilor, marindu-i astfel durata de viata.

IX. NUME PROIECT: „REABILITARE, CONSOLIDARE, MODERNIZARE ȘI AMENAJARE CENTRU MULTIFUNCȚIONAL-SALON DE NUNȚI”

BUGET: 1.496.332 lei

DATA FINALIZĂRII: Octombrie 2021

SURSA DE FINANȚARE: buget local

DESCRIERE: Obiectivul general este desfășurarea de evenimente culturale și ceremonii care să corespundă dorințelor cetățenilor, să fie în beneficiul acestora și să se desfășoare într-un cadru optim care să beneficieze de toate facilitățile.

Lucrări:

-se vor edifica extinderi cu grupuri sanitare, spații tehnice și terase acoperite pe lateralele construcției existente. Noile extinderi nu vor afecta structura construcției existente, întrucât se va păstra un rost seismic de minim 10 cm;

- se va consolida construcția existentă cu stâlpi din beton armat, conform plan parter propunere;
- se va executa un planșeu nou din beton armat, peste toată cladirea;
- se vor reface șarpanta și învelitoarea sub o altă configurație;
- se va reface rampa pentru persoane cu dizabilități, în conformitate cu normele actuale;
- se va termoizola construcția cu polistiren expandat de 10 cm, și cu polistiren extrudat pe partea de soclu, de 5 cm;
- se va finisa constructia pe exterior cu tencuială decorativă culoare albă și parțial cu lambriu de lemn tratat hidrofug, ignifug și fungicid, cu prindere ascunsă;
- soclu va fi finisat cu piatră naturală;
- se vor reface în totalitate finisajele interioare;
- se vor reface în totalitate instalațiile interioare;
- se va reface trotuarul de protecție în jurul construcției.

X. NUME PROIECT: „CONSTRUIRE SEDIU PRIMĂRIE”

BUGET: 3.291.922 lei

DATA FINALIZĂRII: Decembrie 2021

SURSA DE FINANȚARE: PNDL și buget local

DESCRIERE: Proiectul propune următoarele două mari categorii de lucrări:

- Lucrări de construire ansamblu;
- Amenajări exterioare.

Lucrările de construire vizează următoarele:

- corp construcție sediu primărie, regim de înălțime P+1+M, înălțimea maximă 9,28 m, înălțime măsurată de la CTA la streășină, suprafața construită la sol 281,40 mp, suprafața construită desfășurată 652,90 mp;
- platformă deșeuri dotată cu sursă apă și canalizare, regim de înălțime P, înălțime maximă 3,50 m, înălțime măsurată de la CTA la streășină, suprafața construită la sol 4 m, suprafața construită desfășurată 4 m.
- construcții existente pe amplasament: centrală termică dezafectată și degradată, suprafața construită la sol 113 mp, suprafața construită desfășurată 113 mp.

Lucrările de amenajări exterioare vizează realizarea următoarelor amenajări:

- Trotuare de gardă și alei pietonale în suprafață de 227,27 mp;
- Platforme carosabile și locuri de parcare în suprafață de 187,72 mp;

- Spațiu verde amenajat în suprafață de 526,36 mp;
- Platforme și terase de acces în suprafață de 54,25 mp.

XI. NUME PROIECT: „REABILITARE BAZĂ SPORTIVĂ ÎN COMUNA BRĂNEȘTI”

BUGET: 576.588 lei

DATA FINALIZĂRII: Decembrie 2021

SURSA DE FINANȚARE: buget local

DESCRIERE: Construcția propusă spre reabilitare are regimul de înălțime parter, cu destinația de bază sportivă (clădire vestiare și terenul de sport aferent). La nivelul parterului există 2 vestiare împărțite pe sexe, cu dușuri, wc-uri și lavoare, cabină pază, centrală termică, holuri acces și încă un vestiar cu wc și duș. Construcția este realizată din zidărie de cărămidă și termoizolată cu polistiren expandat cu grosimea de 10 cm. Planșeul peste parter e realizat din grinzi de lemn. Acoperișul este de tip șarpantă din lemn pe scaune, prevăzut cu învelitoare din țiglă metalică, jgheaburi și burlane din tablă zincată vopsită electrostatic care preiau apele meteorice și le deversează la nivelul terenului natural. Tâmplăria exterioară și interioară este de tip pvc+geam termoizolant(culoare alb). Pardoselile interioare și exterioare sunt din gresie iar pereții și tavanul au aplicat un strat de vopsea lavabila de interior.

În prezent, terenul de sport se află într-o stare deplorabilă. Din cauza apelor meteorice și a temperaturilor care au variat, suprafața de joc s-a deteriorat, fiind necesară înlocuirea acesteia. El este împrejmuit perimetral de un gard de plasa bordurată cu înălțimea de 3 m.

Lucrările propuse a se executa sunt următoarele:

- demontarea termoizolației pe cei 2 pereți ai intrării, și înlocuirea acesteia cu plăci de polistiren expandat cu grosimea de 10 cm;
- aplicarea de tencuieli exterioare de culoare RAL 9010 pe toți pereții existenți ai bazei sportive;
- demontarea burlanelor care aruncă apa direct pe terenul de joc și montarea unora ce coboară până la nivelul terenului;
- înlocuirea pardoselii de gresie exterioară care prezintă desprinderi, spărturi, cu gresie antiderapantă de exterior, pentru a împiedica alunecarea pe porțiunea respectivă;

- înlocuire suprafeței de joc existente cu un strat de uzură din cauciuc turnat-tartan cu grosimea de 16 mm și repararea plăcii de beton armat cu rol de suport(detalierea este făcută la partea de sistematizare verticală);
- realizarea de rigole carosabile pentru preluarea apelor pluviale de pe terenul de joc și drumul comunal(detalierea este făcută la partea se sistematizare verticală);
- montarea panourilor de plasă bordurată acolo unde acestea lipsesc;
- realizarea unei supraînălțări a gardului existent cu 2 panouri de plasă bordurată, acesta ajungând la înălțimea totală de 6,00 m(detalierea este făcută la partea de structură);
- dotarea terenului de joc cu porți noi de fotbal;
- demontarea trotuarului de protecție existent și crearea unuia nou cu lățimea de 1 m, din beton monolit cu rost de bitum și cu panta de 5% către exterior pentru a permite evacuarea apelor pluviale.

XII. NUME PROIECT: „MODERNIZARE DRUMURI LOCALE ÎN COMUNA BRĂNEȘTI -2020”

BUGET: 954.549 lei

DATA FINALIZĂRII: Decembrie 2021

SURSA DE FINANȚARE: Asociere Consiliul Județean și Consiliul Local Brănești

DESCRIERE: Lungimea totală a străzilor ce fac obiectul prezentei documentații pentru autorizarea lucrărilor de construire este de 1598 ml și sunt catalogate ca străzi în intravilanul Comunei Brănești, și se regăsesc în Inventarul bunurilor care aparțin domeniului public al Comunei Brănești. Anexa nr 2 la HCL 15/16.06.2003 în completare la anexa nr 4 din HG 1350/2001 și completări la inventarul drumurilor care aparțin domeniului public conform HCL nr 30/28.10.2005 pe următoarele poziții:

- poziția 20(HCL 15/2003)- ulița Cimitirului de la Vale;
- poziția 4(HCL15/2003)- ulița Diaconescu Cornel-Vornel Voiculescu;
- poziția 26(HCL15/2003)- ulița Valea Hotarului;
- poziția 6(HCL 30/2005)-str Chioveni;
- poziția 7(HCL 30/2005)- str Ulița Poștei;
- poziția 7(HCL15/2003)- ulița Voicu Predi;

Terenul aferent modernizării străzilor aflate în inventarul domeniului public al Comunei Brănești are destinația stabilită prin PUG-ul Comunei Brănești aprobat cu HCL nr11/15.04.2005 prelungită cu HCL nr 9/2015.

Aceste străzi, după executarea lucrărilor de modernizare vor asigura accesul locuitorilor la instituțiile publice aflate pe DJ712 (primărie, poliție, societăți comerciale, grădinițe, școli, etc) sau aflate pe alte străzi modernizate anterior(biserici, școli, grădinițe, societăți comerciale, etc).

Prin realizarea investiției se vor realiza:

- întregirea rețelei de căi de comunicație modernizate la nivelul Comunei Brănești.
- accesul rutier facil și permanent pentru locuitorii comunei la obiectivele socio-economice.
- creșterea vitezei de deplasare a mijloacelor auto și reducerea cheltuielilor legate de consumul de combustibil și de reparații ale autovehiculelor.
- reducerea nivelului noxelor din aer (în special al prafului) și a fenomenului de degradare al solului datorat scurgerii necontrolate a apelor meteorice.
- îmbunătățirea stării fizice a infrastructurii tehnico-edilitare a comunei.
- creșterea activității zonei, implicit bugetul local se poate alimenta cu fonduri bănești mai mari din impozite pe terenuri și construcții.
- asigurarea unui confort sonic deosebit precum și o economie de carburanți, transformându-se astfel categoria drumurilor de la categoria „E” la categoria „M”, respectiv de la un consum de 1,2% la un consum de 0,9%(corespunzator pentru un drum modernizat).
- protejarea mediului înconjurător deoarece prin transformarea categoriei drumului, noxele rezultate prin arderea carburanților și uleiurilor sunt mai mici, astfel încât poluarea mediului este cu 30% mai mică față de situația actuală cu drumurile nereabilitate și nemodernizate.
- asigurarea accesului locuitorilor la instituțiile comunei aflate în centrul civic amplasat pe DJ712.

XIII. NUME PROIECT: „EXTINDERE REȚEA DE CANALIZARE”

BUGET: 3.169.326 lei

DATA FINALIZĂRII: -

SURSA DE FINANȚARE: buget local

DESCRIERE: Pentru extinderea rețelei de canalizare menajeră în comuna Brănești s-au propus următoarele lucrări:

- rețea de canalizare menajeră pe străzile Grind, Chioveni, Valea Hotarului, Poștei, Vlad Țepeș și Morii;
- racorduri laterale la rețeaua de canalizare menajeră pe străzile Chioveni, Valea Hotarului, Poștei, Vlad Țepeș și Morii;
- 1 stație de pompare intermediară a apelor uzate menajere.

Rețeaua de canalizare menajeră se va monta de-a lungul străzii Grind, pe ambele părți ale acesteia (fir dublu), parțial în carosabil, parțial în acostament și cât mai aproape de axul drumului pe străzile Chioveni, Valea Hotarului, Poștei, Vlad Țepeș și Morii. Rețeaua de canalizare menajeră se va executa din tuburi circulare din PVC SN4, pentru canalizare.

Lungimea totală a colectoarelor de canalizare menajeră ce se vor executa este de 3.705 m iar diametrul este Dn 250 mm.

Pe rețeaua de canalizare menajeră vor fi executate 116 cămine de vizitare, cu și fără cameră de lucru (funcție de adâncimea lor). Căminele de vizitare vor avea fundație din beton monolit și suprastructură formată din elemente prefabricate din beton (cameră de lucru circulară Dn 1000 mm, corp tronconic, tuburi circulare Dn 800 mm, placă de acoperire). Aducerea la cota terenului amenajat a căminelor de vizitare se va realiza cu beton monolit.

Tuburile de canalizare se vor monta îngropat, la adâncimea de 1.40-3.50 m, pe un pat de nisip de 10 cm și primul strat de acoperire va fi tot de nisip de minim 10 cm, conform instrucțiunilor furnizorului.

Panta de montare a rețelei de canalizare va fi cuprinsă între 0.4% și 5.0% funcție de panta terenului, asigurând atât scurgerea debitului de ape uzate menajere cât și viteza de autocurățire a rețelei de 0.7 m/s.

Tuburile de canalizare s-au prevăzut a fi montate sub adâncimea de îngheț, stabilită conform STAS 6054 și care, în cazul comunei Brănești este de 0,90 m.

Pe rețeaua de canalizare menajeră, la intersecții, la schimbarea pantei sau a diametrului, precum și în aliniament, la distanțe de maximum 60,00 m, s-au prevăzut cămine de vizitare cu sau fără cameră de lucru (funcție de adâncime). Căminele vor fi executate conform STAS 2448.

Toate căminele de vizitare vor fi acoperite cu placă prefabricată carosabilă din beton armat și ramă și capac din material compozit carosabil pentru trafic pietonal.

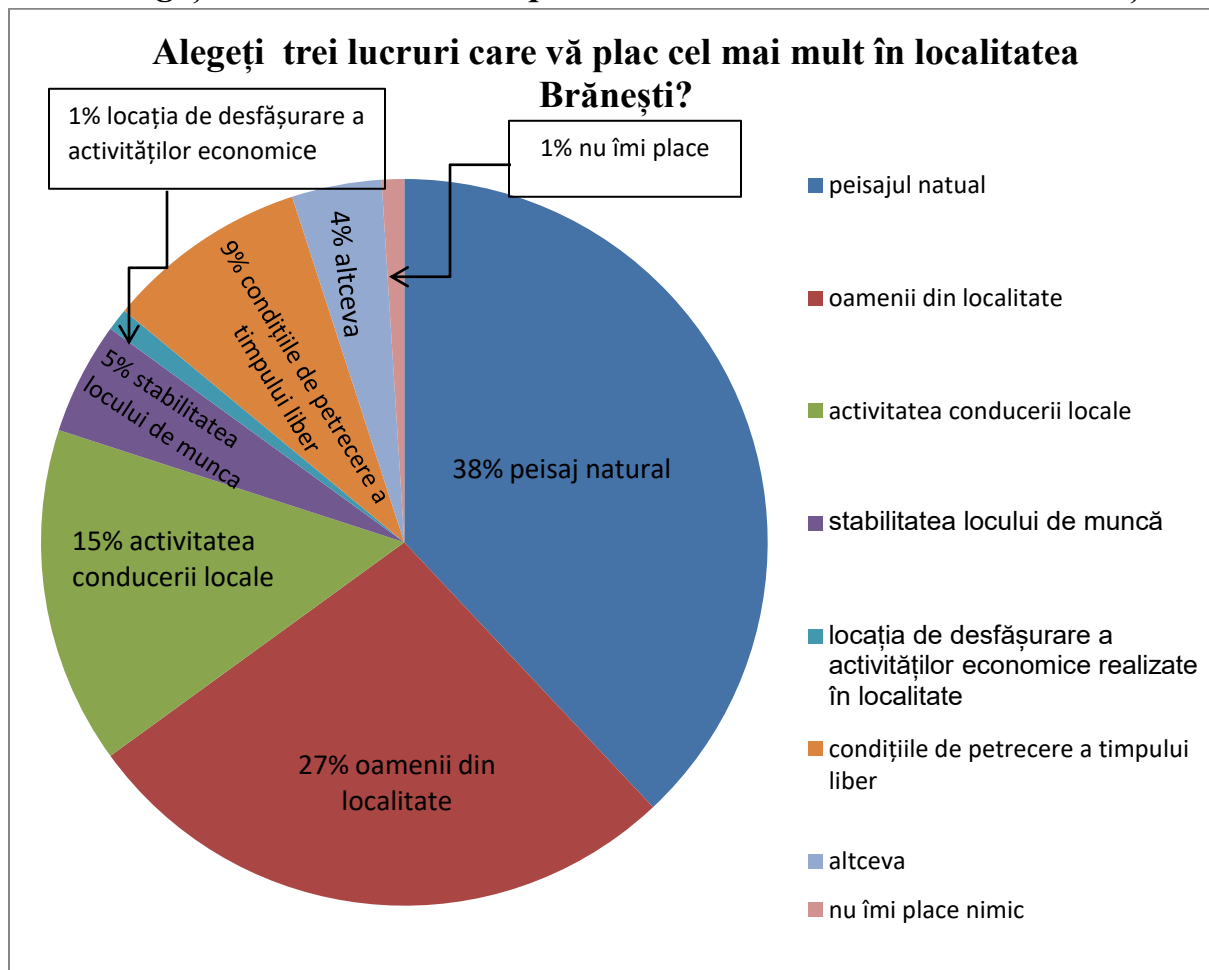
k) Studiarea profilului socio-economic al comunității locale

În ceea ce privește studiarea profilului socio-economic, pe raza Comunei Brănești s-a realizat o anchetă statistică, ce a avut ca obiectiv aplicarea a 154 de chestionare. Cercetarea a fost una descriptivă și aplicativă de tip sondaj cu operator. Ca instrument de culegere al informațiilor am ales utilizarea chestionarului. Chestionarul a cuprins un număr de 30 întrebări, vizând mai multe aspecte ale Comunei Brănești, cum ar fi: teritoriul, populația, activități economice, mediul, educație și învățământ, servicii medicale și asistență medicală, administrație și servicii publice. Colectivitatea a fost formată din locuitorii Comunei Brănești, totalitatea acesteia fiind de 4127 de locuitori, dintre care, doar 60 au răspuns chestionarului. Eșantionul a reprezentat 1.45 % din colectivitate.

Rezultatele obținute în urma studierii profilului socio – economic

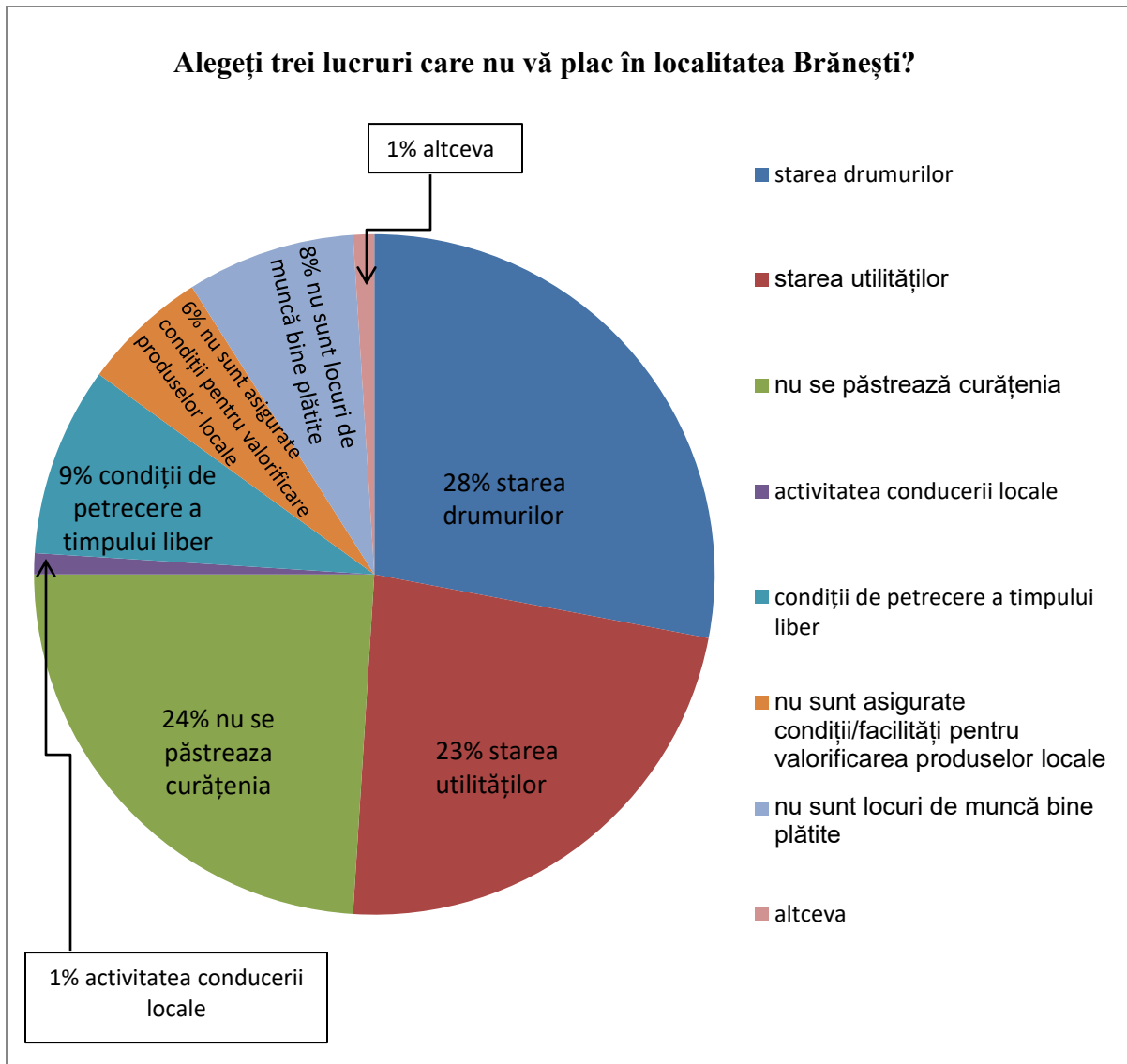
TERITORIU

1. Alegeți trei lucruri care vă plac cel mai mult în localitatea Brănești?



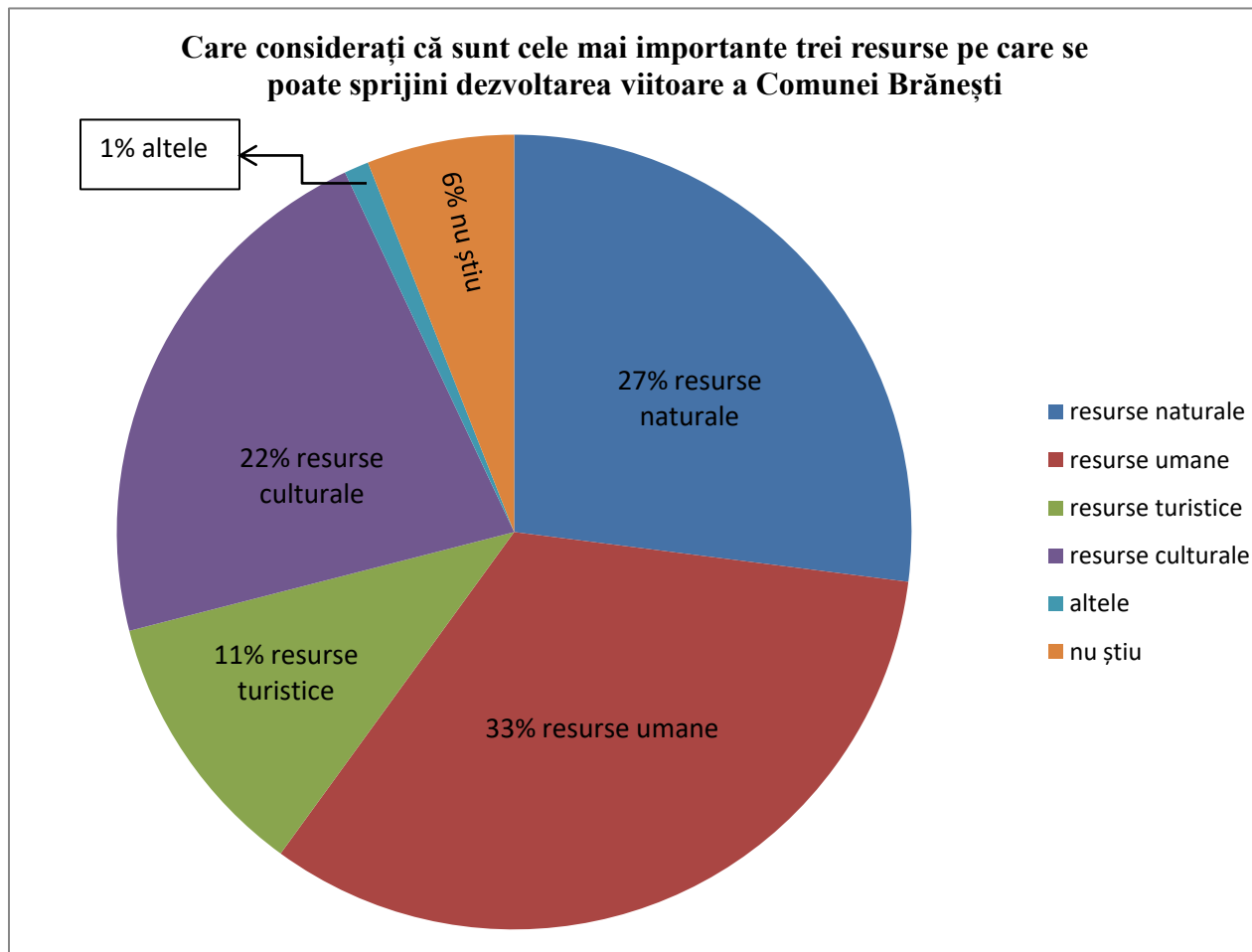
38% dintre respondenți apreciază peisajul natural, 27% oamenii din localitate, 15% activitatea conducerii locale, 9% condițiile de petrecere a timpului liber, 5% stabilitatea locului de muncă, 4% altceva (magazine aproape de locuință, faptul că este poziționată comuna la distanță mică față de orașele Pucioasa și Târgoviște, calitatea aerului), 1% locația de desfășurare a activităților economice realizate în localitate în timp ce 1% dintre cei intervievați spun că nu le place nimic în localitate.

2. Alegeți trei lucruri care nu vă plac în localitatea Brănești?



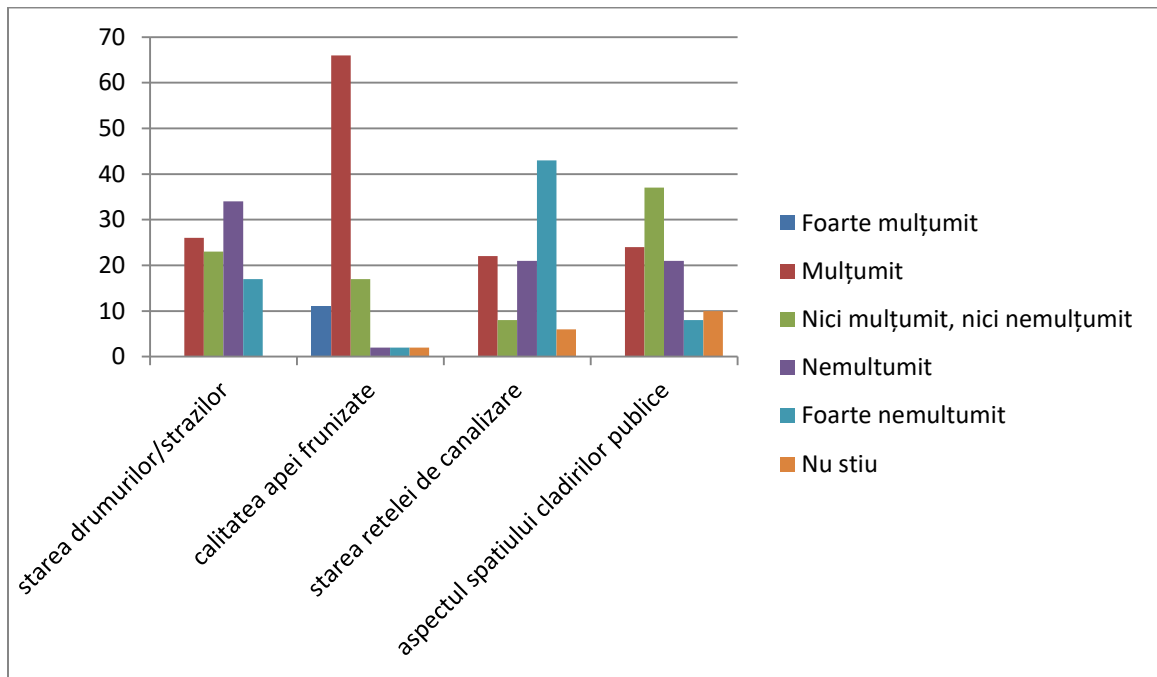
Dintre cei intervievați, 28% dintre ei nu sunt mulțumiți de starea drumurilor, 24% dintre localnici sunt deranjați de faptul că nu se păstrează curățenia în localitate, 23% dintre ei sunt nemulțumiți de starea utilităților, un procent de 9% de condițiile de petrecere a timpului liber, 8% de lipsa locurilor de muncă bine plătite, 6% din populație nu este mulțumită de faptul că nu sunt asigurate condiții/facilități pentru valorificarea produselor locale(ex:piețe agro-alimentare), 1% de activitatea conducerii locale, și 1% din populație este nemulțumită de altceva(lipsa trotuarelor, lipsa posibilității de plată online a taxelor, valoarea taxe de habitat-considerată inechitabilă, lipsa controalelor bransamentelor la canalizare).

3. Care considerați că sunt cele mai importante trei resurse pe care se poate sprijini dezvoltarea viitoare a Comunei Brănești



33% dintre respondenți consideră resursele umane cele mai importante, un procent de 27% resursele naturale, 22% din populație consideră importante resursele culturale, 11% resursele turistice, 6% dintre cei intervievați nu știu care sunt cele mai importante resurse ce pot sprijini dezvoltarea viitoare a comunei Brănești și 1% au fost de părere că altceva (atragera fondurilor europene).

4. Cât de mulțumit sau nemulțumit sunteți de aspectele din tabelul de mai jos, cu privire la Comuna Brănești?

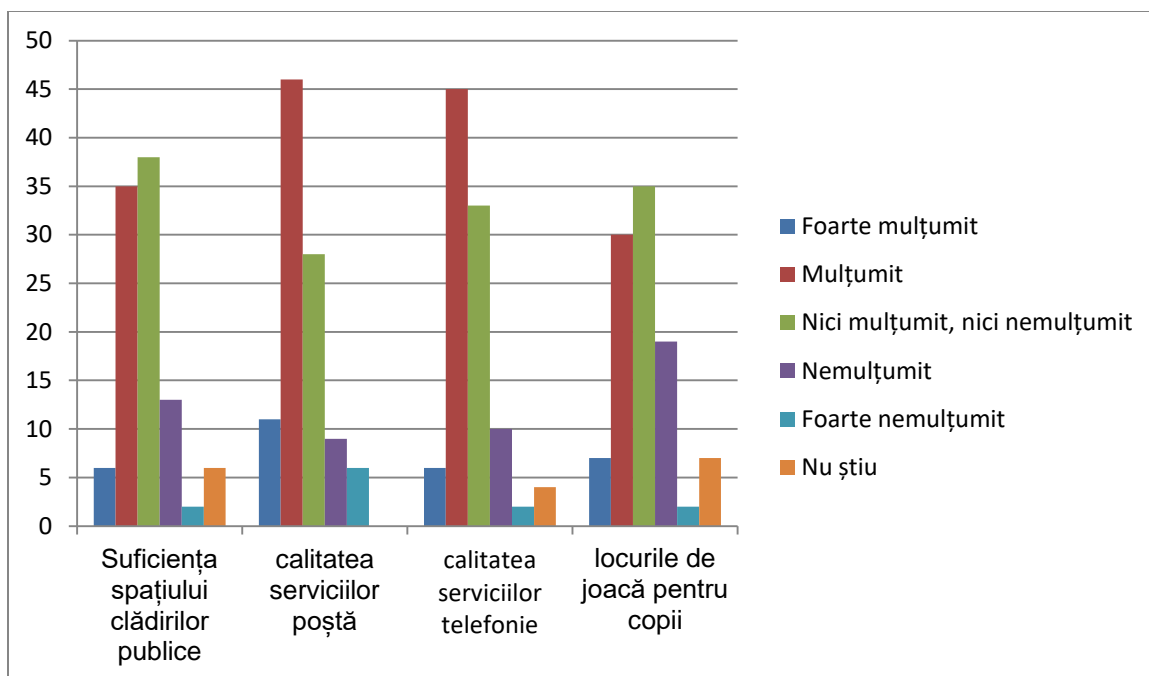


Dintre cei intervievați 34% sunt nemulțumiți de starea drumurilor, în timp ce 26% dintre ei sunt mulțumiți, 23% nici mulțumiți, nici nemulțumiți iar 17% se declară foarte nemulțumiți.

În ceea ce privește calitatea apei furnizate 66% dintre respondenți se declară mulțumiți, 17% nici mulțumiți, nici nemulțumiți, 11% foarte mulțumiți, 2% nemulțumiți, 2% foarte nemulțumiți în timp ce 2% nu știu.

Dintre respondenți 43% sunt foarte nemulțumiți de starea rețelei de canalizare, 22% mulțumiți, 21% nemulțumiți, 8% nici mulțumiți, nici nemulțumiți, în timp ce 6% declară că nu știu ce să răspundă referitor la starea canalizării.

37% dintre cei intervievați, s-au declarat nici mulțumiți nici nemulțumiti cu privire la aspectul spațiului clădirilor publice, 24% mulțumiți, 21% nemulțumiți, 10% nu știu ce să raspundă referitor la acest subiect iar 8% dintre persoanele interievate se declara foarte nemulțumite de aspectul spațiului clădirilor publice.

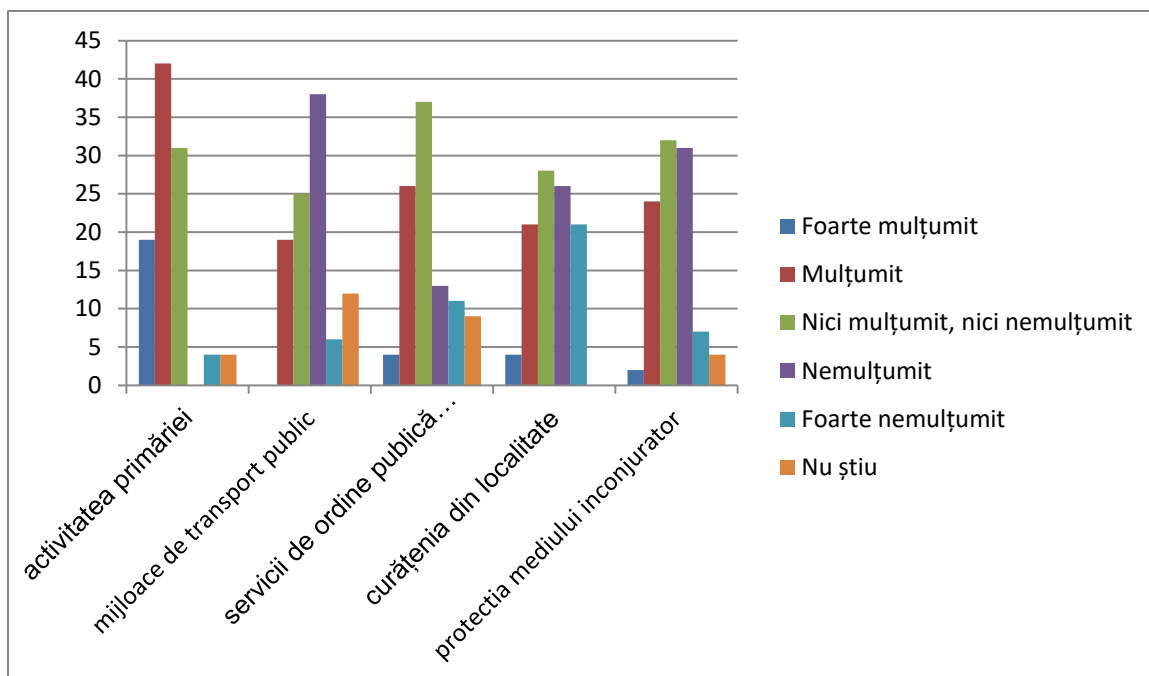


38% dintre cei intervievați cu privire la suficiența spațiului clădirilor publice se declară nici mulțumiți, nici nemulțumiți, 35% sunt mulțumiți, 13% nemulțumiți, 6% foarte mulțumiți, 6% nu știu iar 2% dintre respondenți sunt foarte nemulțumiți.

Dintre cei intervievați, 46% dintre aceștia sunt mulțumiți de calitatea serviciilor de poștă, 28% nici mulțumiți, nici nemulțumiți, 11% foarte mulțumiți, 9% nemulțumiți și 6% foarte nemulțumiți de calitatea acestor servicii.

În ceea ce privește calitatea serviciilor de telefonie, 45% dintre respondenți se declară mulțumiți, 33% nici mulțumiți, nici nemulțumiți, 10% nemulțumiți, 6% foarte mulțumiți, 4% nu știu ce să răspundă referitor la aceste servicii și 2% se declară foarte nemulțumiți de calitatea serviciilor de telefonie.

Referitor la locurile de joacă pentru copii, 35% dintre cei intervievați declară faptul că nu sunt nici mulțumiți, nici nemulțumiți de acestea, în timp ce 30% se declară mulțumiți, 19% nemulțumiți, 7% foarte mulțumiți, 7% nu știu ce să răspundă referitor la acest aspect iar 2% dintre respondenți sunt foarte nemulțumiți.



42% dintre cei intervievați cu privire la activitatea primăriei se declară mulțumiți, 31% nici mulțumiți, nici nemulțumiți, 19% foarte mulțumiți, 4% foarte nemulțumiți iar 4% dintre respondenți nu știu ce să răspundă referitor la activitatea primăriei.

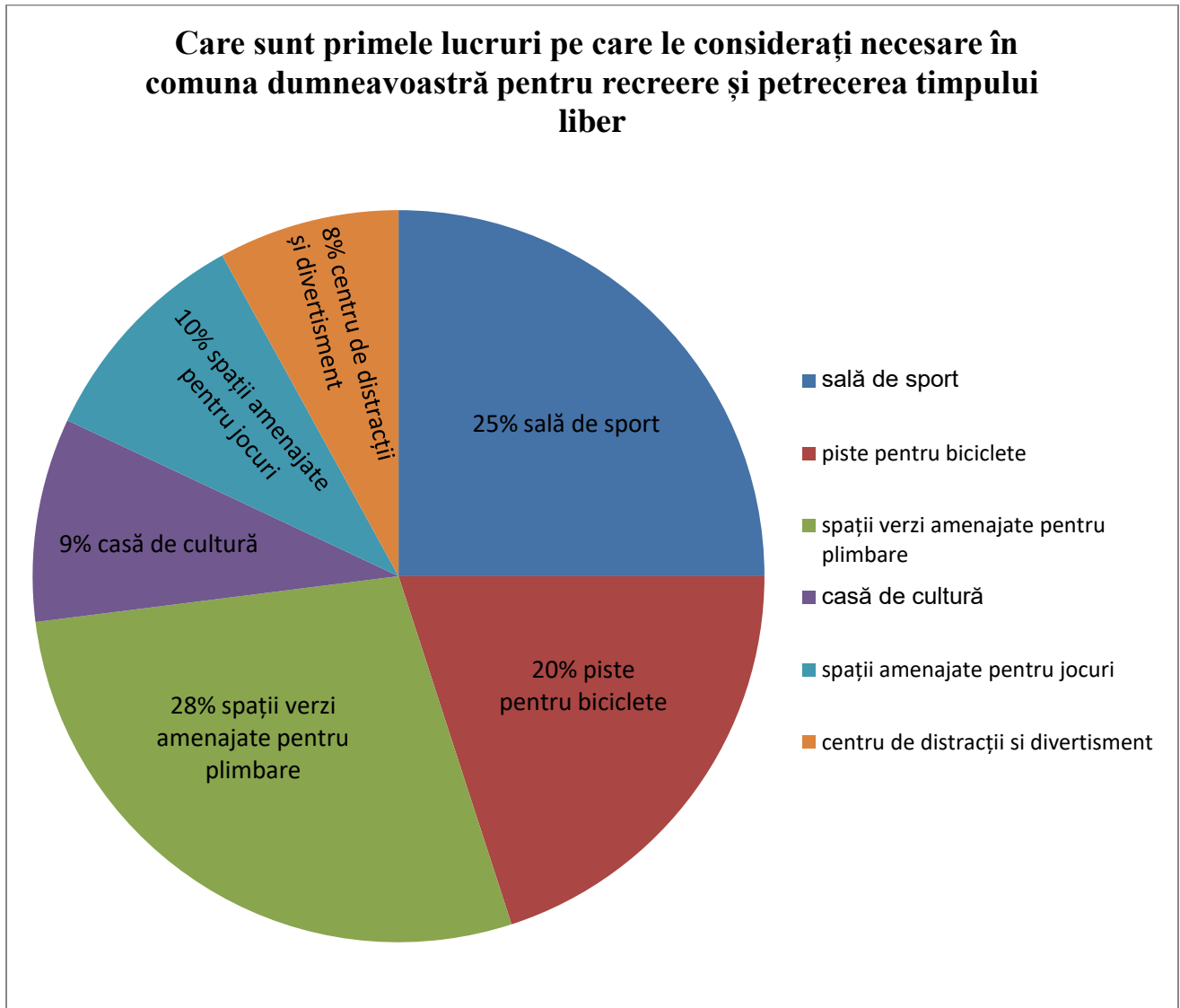
Dintre cei intervievați, 38% dintre aceștia sunt nemulțumiți de mijloacele de transport în comun, 25% nici mulțumiți, nici nemulțumiți, 19% mulțumiți, 12% nu știu ce să răspundă și 6% foarte nemulțumiți de mijloacele de transport.

În ceea ce privește serviciile de ordine publică pentru siguranța cetățeanului, 37% dintre respondenți se declară nici mulțumiți, nici nemulțumiți, 26% mulțumiți, 13% nemulțumiți, 11% foarte nemulțumiți, 9% nu știu ce să răspundă referitor la aceste servicii și 4% se declară foarte mulțumiți de serviciile de ordine publică pentru siguranța cetățeanului.

Referitor la curățenia din localitate, 28% dintre cei intervievați declară faptul că nu sunt nici mulțumiți, nici nemulțumiți de aceasta, în timp ce 26% se declară nemulțumiți, 21% mulțumiți, 21% foarte nemulțumiți, iar 4% dintre respondenți se declară foarte mulțumiți de curățenia din localitate.

32% dintre cei intervievați cu privire la protecția mediului înconjurător se declară nici mulțumiți, nici nemulțumiți, 31% nemulțumiți, 24% mulțumiți, 7% foarte nemulțumiți iar 4% dintre respondenți nu știu ce să răspundă referitor la acest aspect în timp ce 2% dintre cei intervievați se declară foarte mulțumiți de protecția mediului înconjurător..

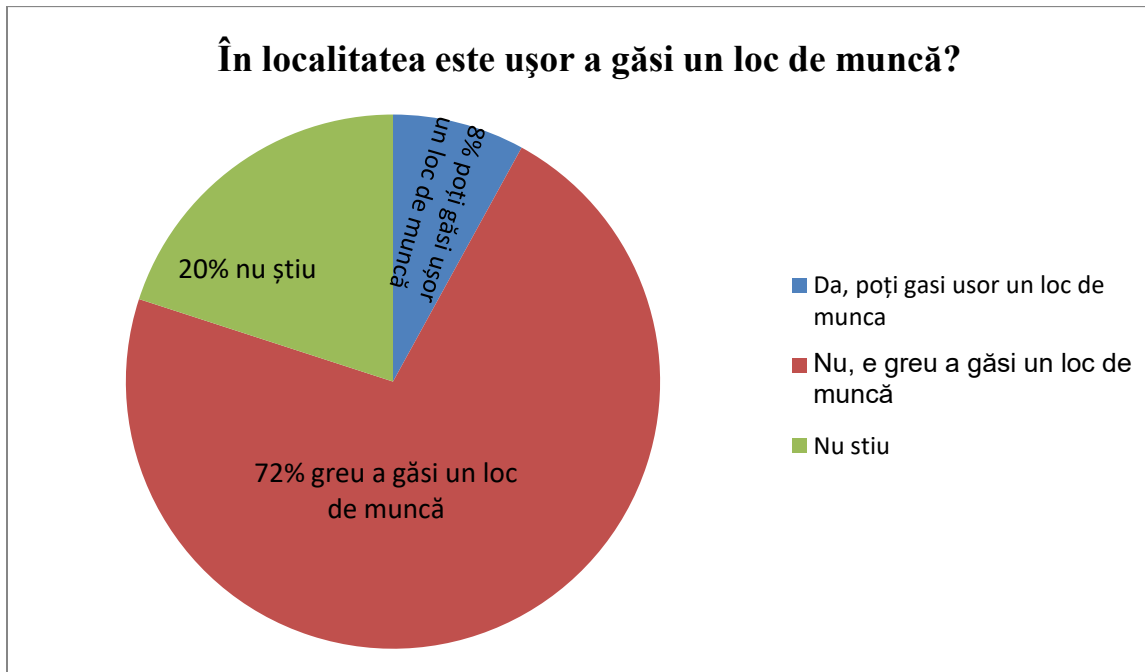
5. Care sunt primele lucruri pe care le considerați necesare în comuna dumneavoastră pentru recreere și petrecerea timpului liber



La această întrebare 28% dintre cei intervievați consideră necesar crearea de spații verzi amenajate pentru plimbare, 25% construirea unei săli de sport, 20% doresc amenajarea de piste pentru biciclete, 10% consideră necesar crearea de spații amenajate pentru jocuri (mese șah, table, remi etc), 9% construirea unei case de cultură și 8% doresc construirea unui centru de distracții și divertisment

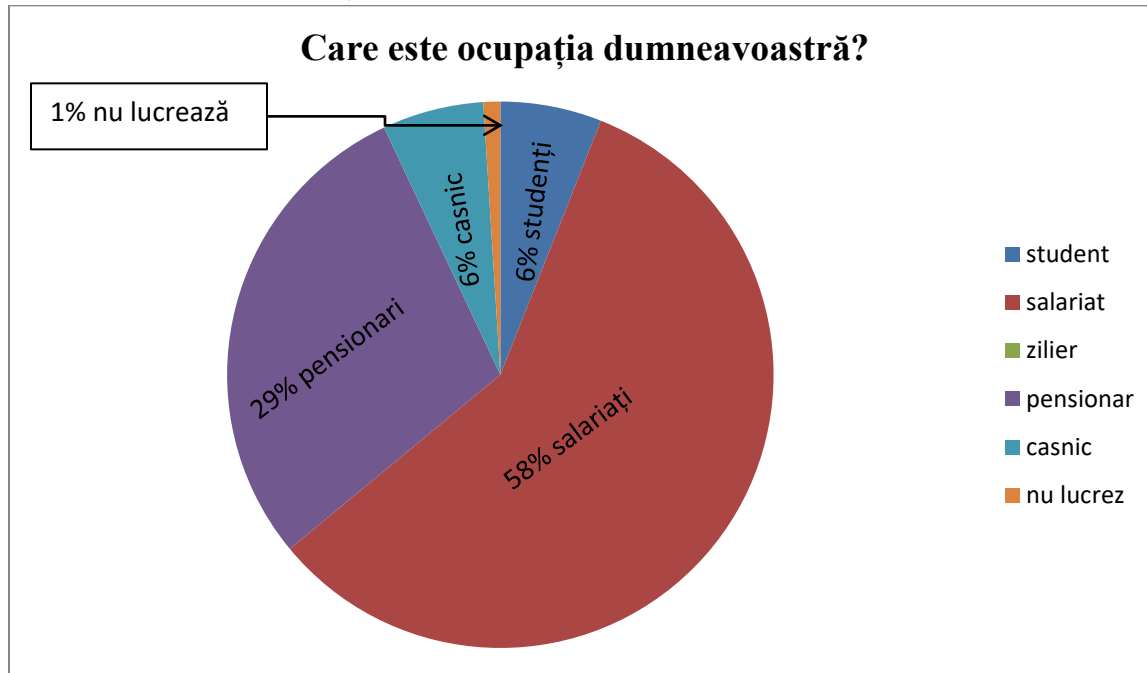
POPULAȚIA

1. În localitatea este ușor a găsi un loc de muncă?



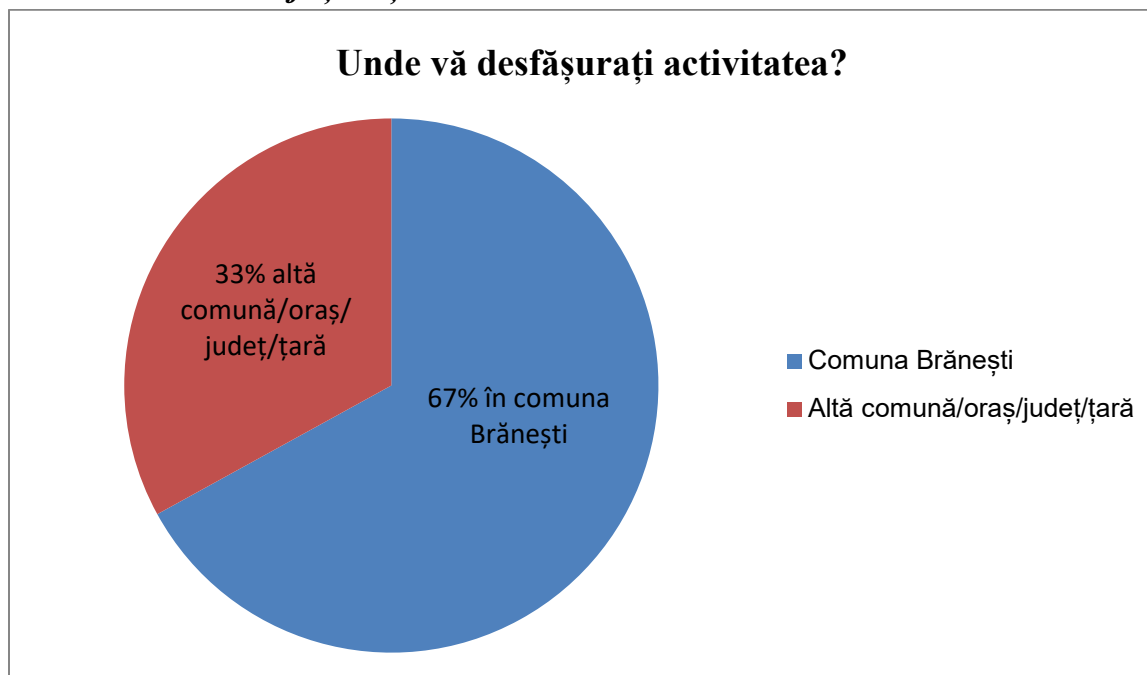
Dintre cei intervievați 72% sunt de părere că este greu a găsi un loc de muncă în localitate, 20% nu știu ce să răspundă referitor la acest aspect în timp ce 8% consideră ca este ușor a găsi un loc de muncă în localitate.

2. Care este ocupația dumneavoastră?



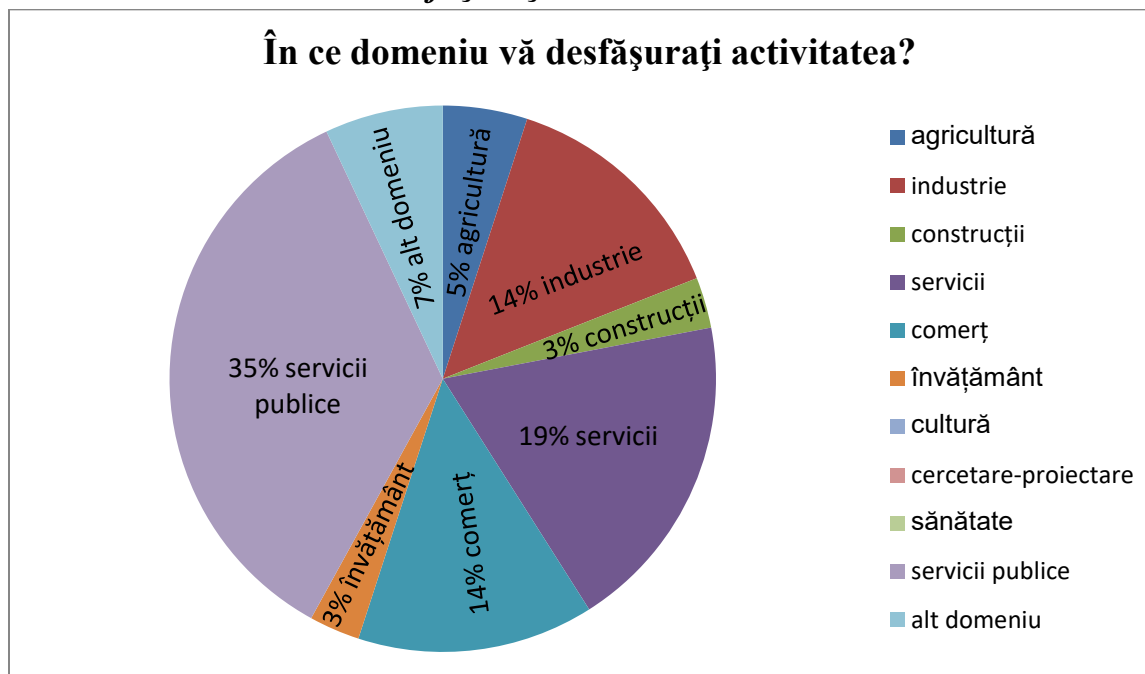
58% dintre respondenți sunt salariați, 29% pensionari, 6% studenți, 6% casnici și 1% nu lucrează.

3. Unde vă desfășurați activitatea?



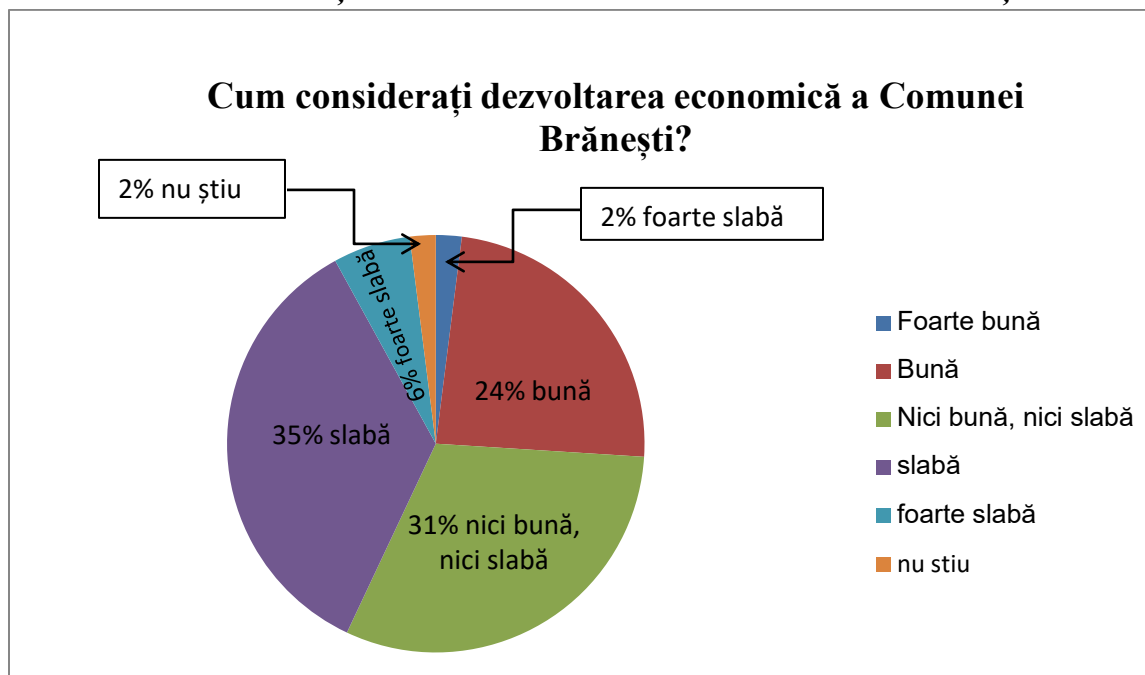
Dintre cei intervievați 67% dintre ei își desfășoară activitatea în comuna Brănești în timp ce 33% dintre ei în altă comună/oraș/județ/țară.

4. În ce domeniu vă desfășurați activitatea?



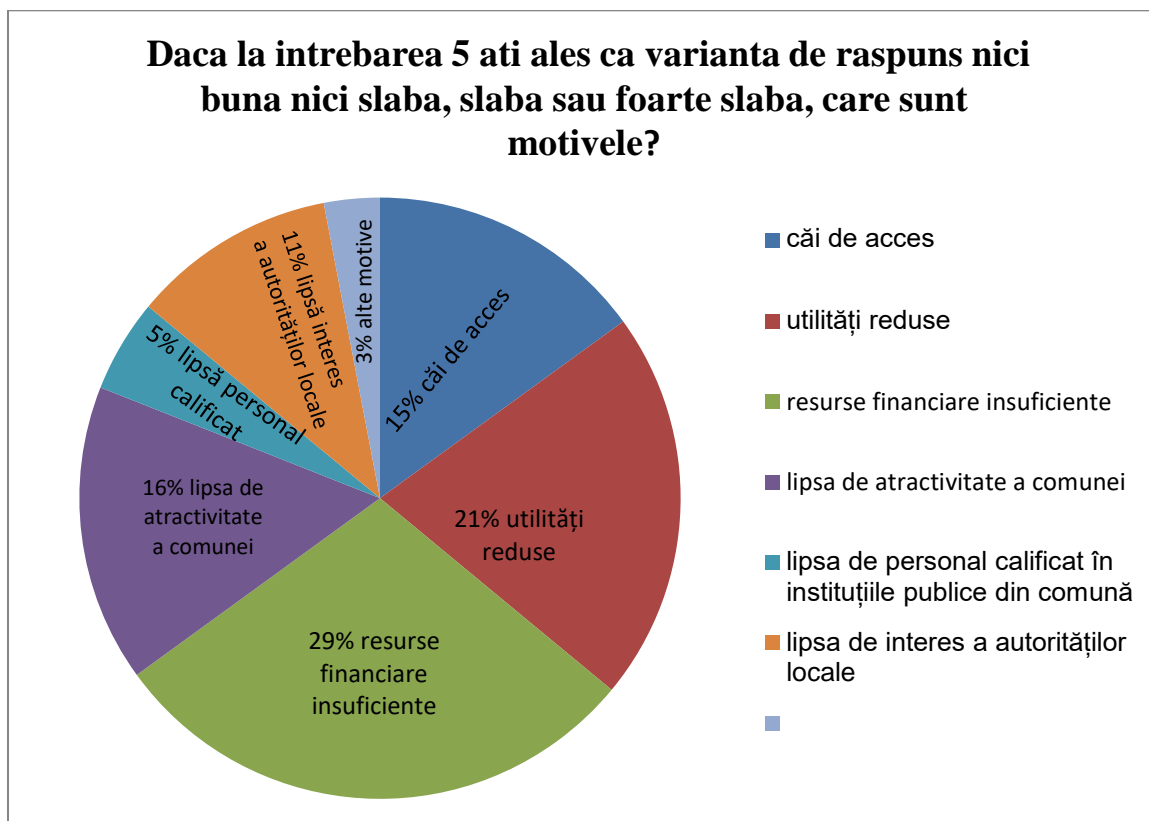
35% dintre respondenți activează în domeniul serviciilor publice, 19% în domeniul serviciilor, 14% în industrie, 14% în domeniul comerțului, 7% în alte domenii, 5% dintre respondenți activează în agricultură, 3% în construcții și 3% în învățământ.

5. Cum considerați dezvoltarea economică a Comunei Brănești?



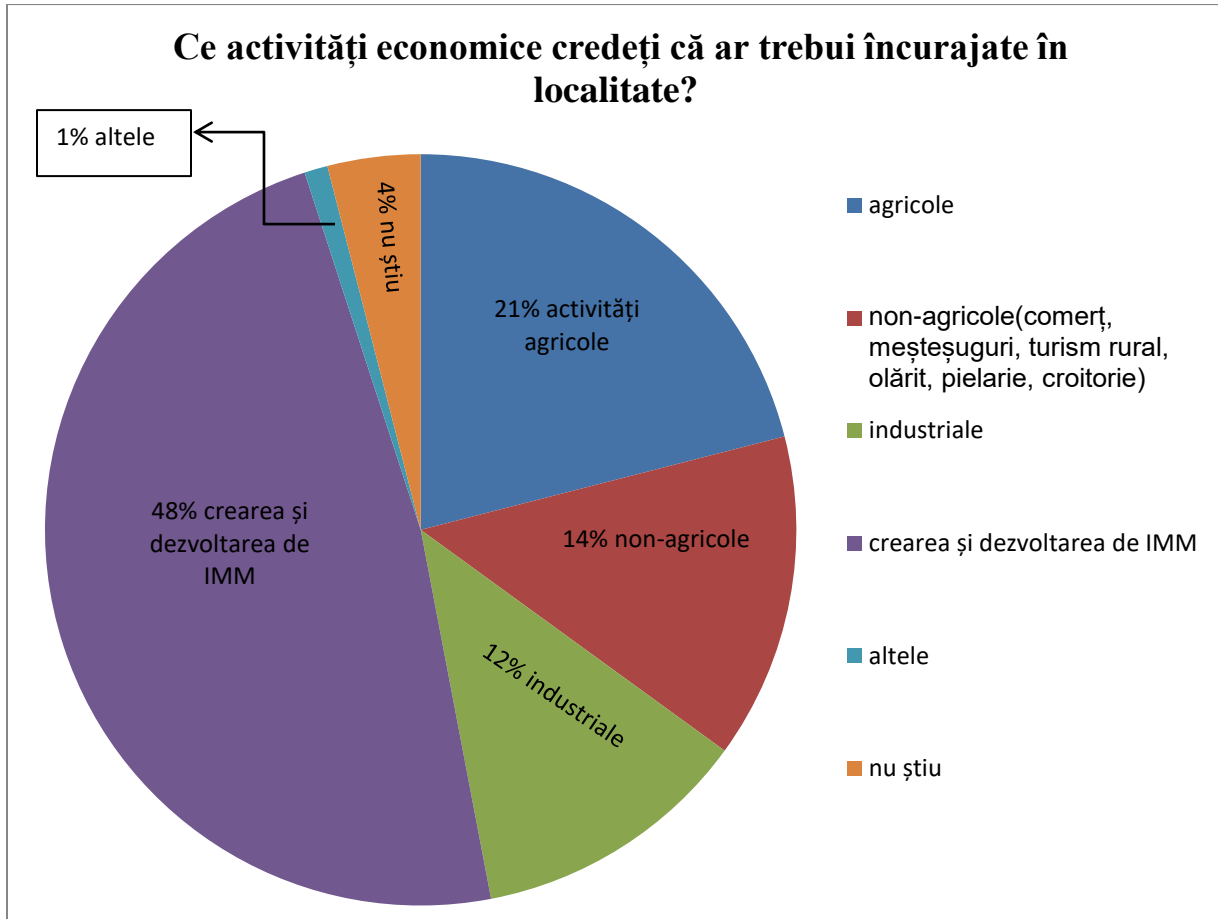
Dintre cei intervievați 35% consideră dezvoltarea economică a comunei Brănești slabă, 31% nici bună, nici slabă, 24% bună, 6% dintre respondenți consideră dezvoltarea economică a comunei Brănești foarte slabă, 2% foarte bună și 2% nu știu ce să răspundă referitor la acest aspect.

6. Dacă la întrebarea 5 ati ales ca varianta de raspuns nici buna nici slaba, slaba sau foarte slaba, care sunt motivele?



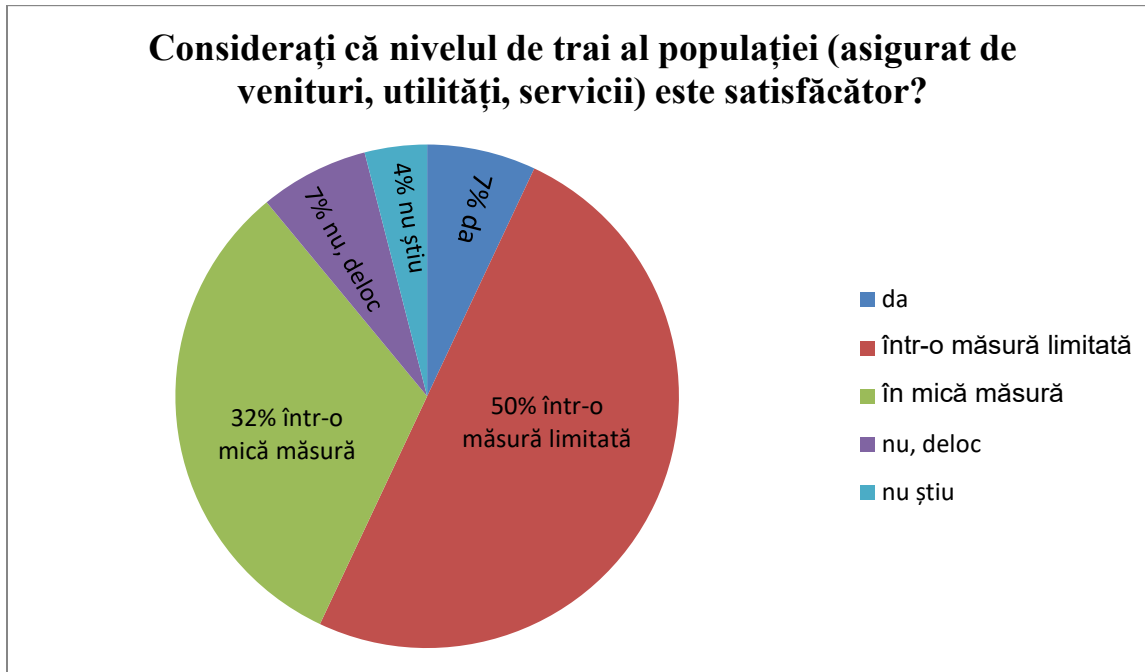
Respondenții consideră nici bună, nici slabă, slabă sau foarte slabă dezvoltarea economică a comunei Brănești din următoarele considerente: 29% dintre ei consideră resursele financiare insuficiente, 21% utilitățile reduse, lipsa de atractivitate a comunei, 16% lipsa de atractivitate a comunei, 15% căile de acces, 11% lipsa de interes a autorităților locale, 5% lipsa de personal calificat în instituțiile publice din comună și 3% altele (lipsa dispensarului și a locurilor de muncă).

7. Ce activități economice credeți că ar trebui încurajate în localitate?



48% dintre respondenți consideră că trebuie încurajate crearea și dezvoltarea de IMM (micro întreprinderi și întreprinderi mici și mijlocii), 21% activitățile agricole, 14% non-agricole (comerț, meșteșuguri, turism rural, olărit, pielărie, croitorie, etc), 12% industriale, 4% dintre respondenți nu știu ce să răspundă referitor la acest aspect și 1% altele (croitorie).

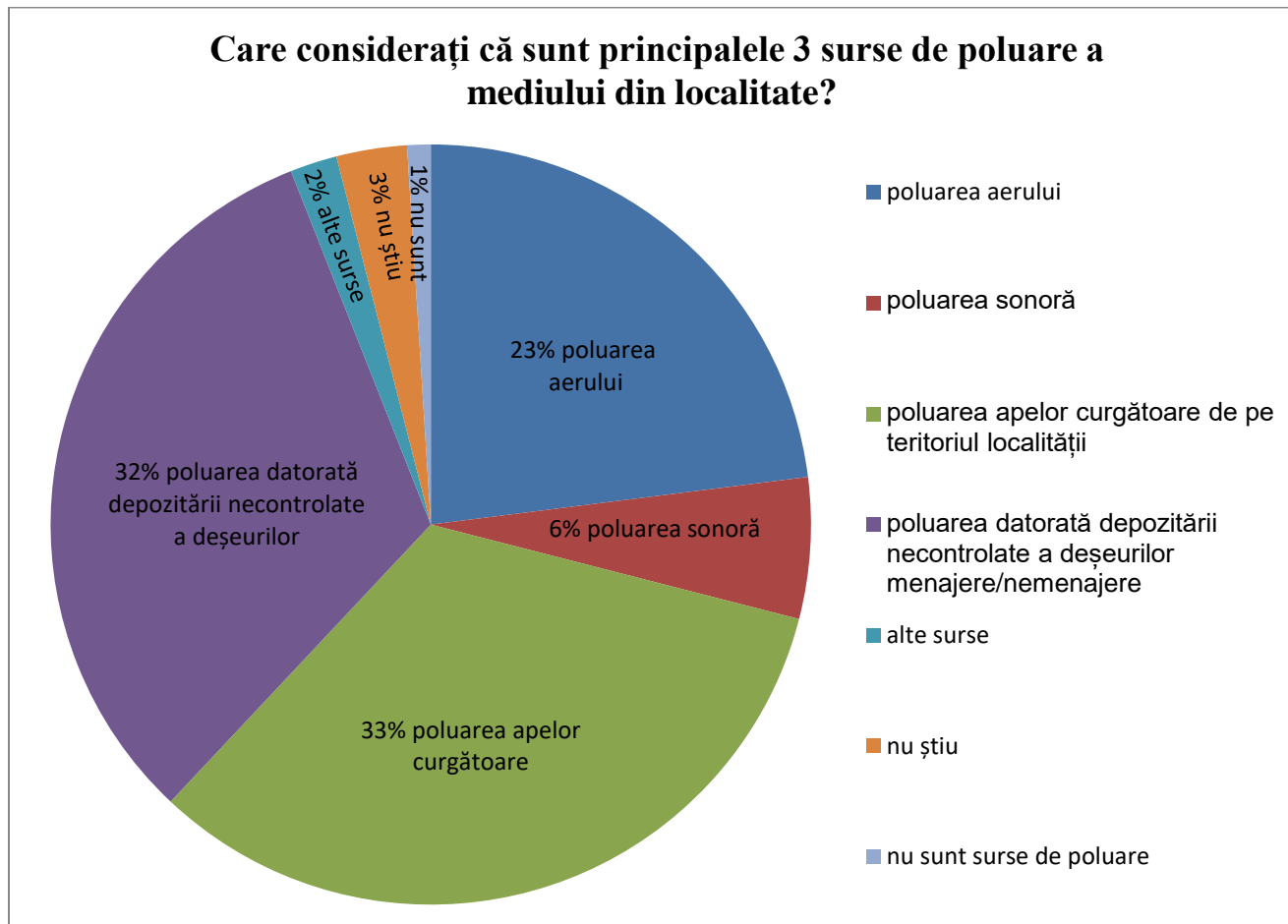
8. *Considerați că nivelul de trai al populației (asigurat de venituri, utilități, servicii) este satisfăcător?*



Dintre cei intervievați, 50% consideră nivelul de trai al populației satisfăcător într-o măsură limitată, 32% îl consideră satisfăcător într-o mică măsură, 7% îl consideră satisfăcător, în timp ce 7% nu îl consideră satisfăcător deloc iar 4% dintre respondenți nu știu ce să răspundă referitor la acest aspect.

MEDIU

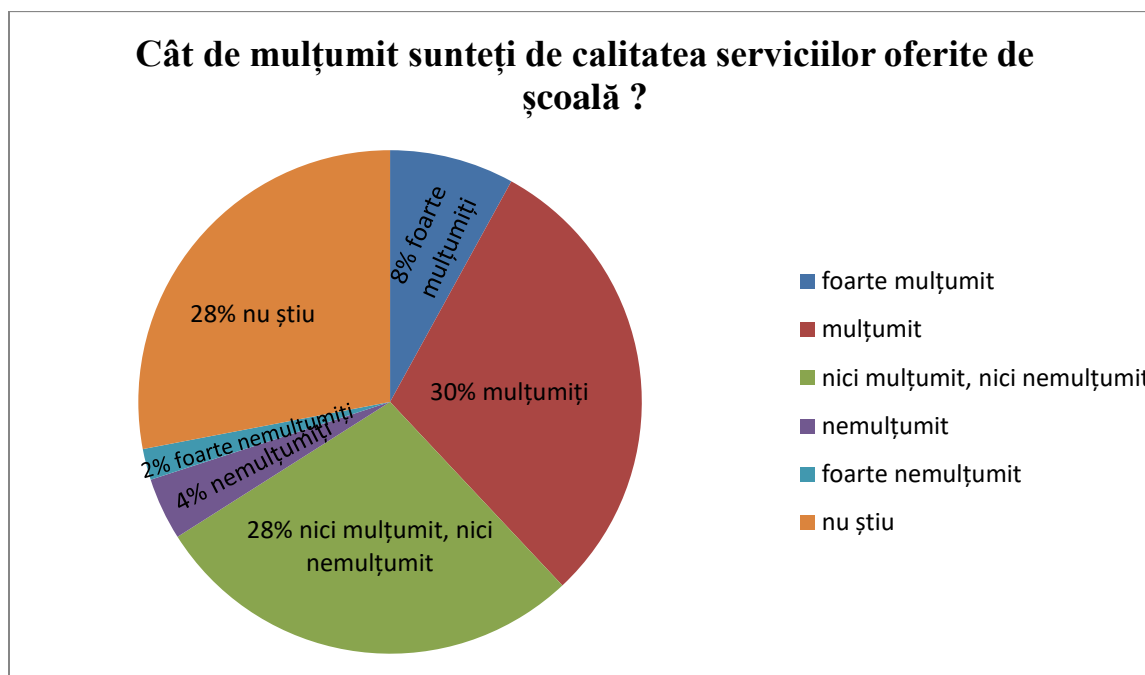
1. Care considerați că sunt principalele 3 surse de poluare a mediului din localitate?



Dintre cei intervievați 33% consideră ca și principală sursă de poluare a mediului la nivelul localității poluarea apelor curgătoare, 32% poluarea datorată depozitării necontrolate a deșeurilor menajere/nemenajere, 23% poluarea aerului, 6% poluarea sonoră, 3% nu știu ce să răspundă, 2% consideră poluarea din alte surse (din cauza fabricii de mațe) și 1% dintre cei intervievați susțin că nu sunt surse de poluare la nivelul localității.

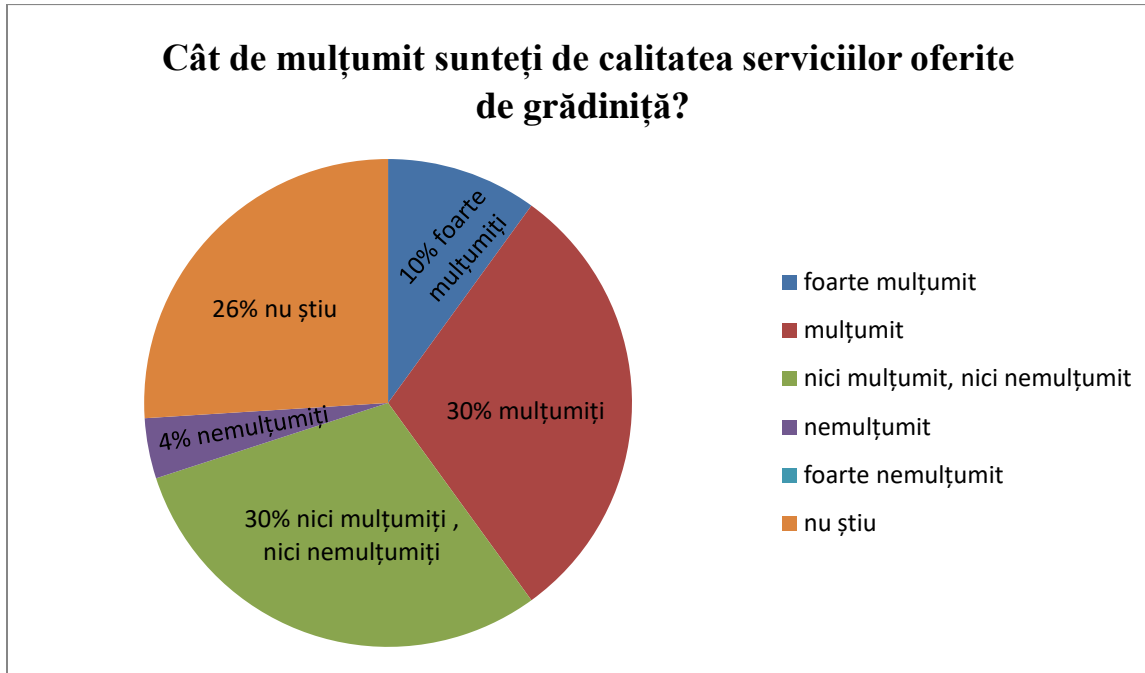
EDUCAȚIE ȘI ÎNVĂȚĂMÂNT

1. Cât de mulțumit sunteți de calitatea serviciilor oferite de Școală ?



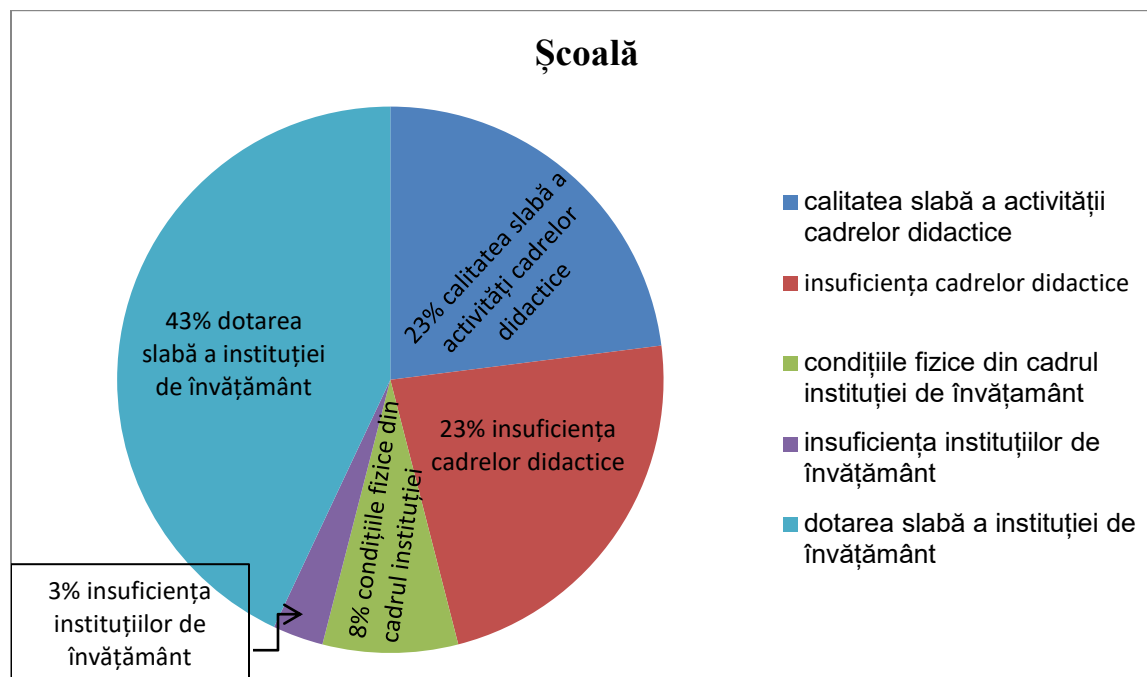
Dintre cei intervievați 30% se declară mulțumiți de calitatea serviciilor oferite de școală, 28% dintre aceștia nu sunt nici mulțumiți, nici nemulțumiți, 28% dintre ei nu știu ce să răspundă referitor la aceste servicii, 8% dintre persoanele interievate se declară foarte mulțumite de serviciile oferite de școală, 4% sunt nemulțumiți și 2% foarte nemulțumiți de serviciile oferite de școală.

2. Cât de mulțumit sunteți de calitatea serviciilor oferite de Grădinița?



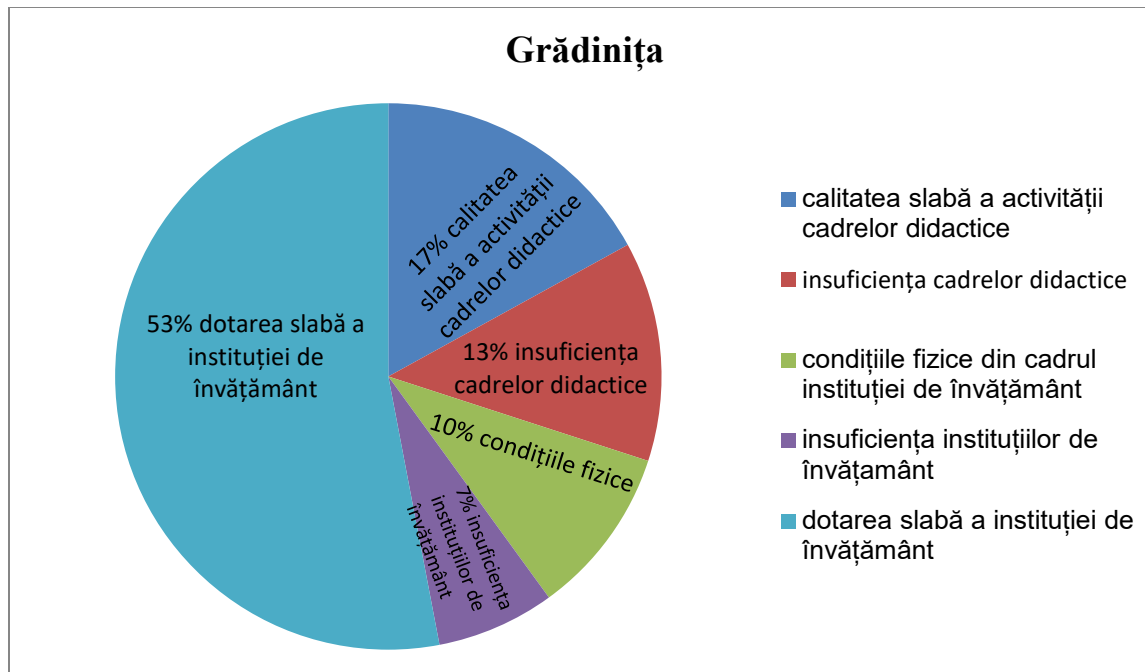
Dintre cei intervievați 30% se declară mulțumiți de calitatea serviciilor oferite de grădiniță, 30% dintre aceștia nu sunt nici mulțumiți, nici nemulțumiți, 26% dintre ei nu știu ce să răspundă referitor la aceste servicii, 10% dintre persoanele interviuate se declară foarte mulțumite de serviciile oferite de grădiniță și 4% sunt nemulțumiți de aceste servicii.

3. Dacă la întrebarea 1 ați ales unul din răspunsurile corespunzătoare codurilor 1, 2, 3, care considerați că sunt cele mai importante trei probleme cu care se confruntă fiecare unitate de învățământ din localitate?



La această întrebare 43% dintre respondenți consideră dotarea slabă a instituției de învățământ, 23% dintre ei consideră o problemă calitatea slabă a activităților cadrelor didactice, 23% insuficiența cadrelor didactice, 8% dintre respondenți consideră o problemă condițiile fizice din cadrul instituției de învățământ în timp ce 3% dintre aceștia consideră o problemă insuficiența instituțiilor de învățământ.

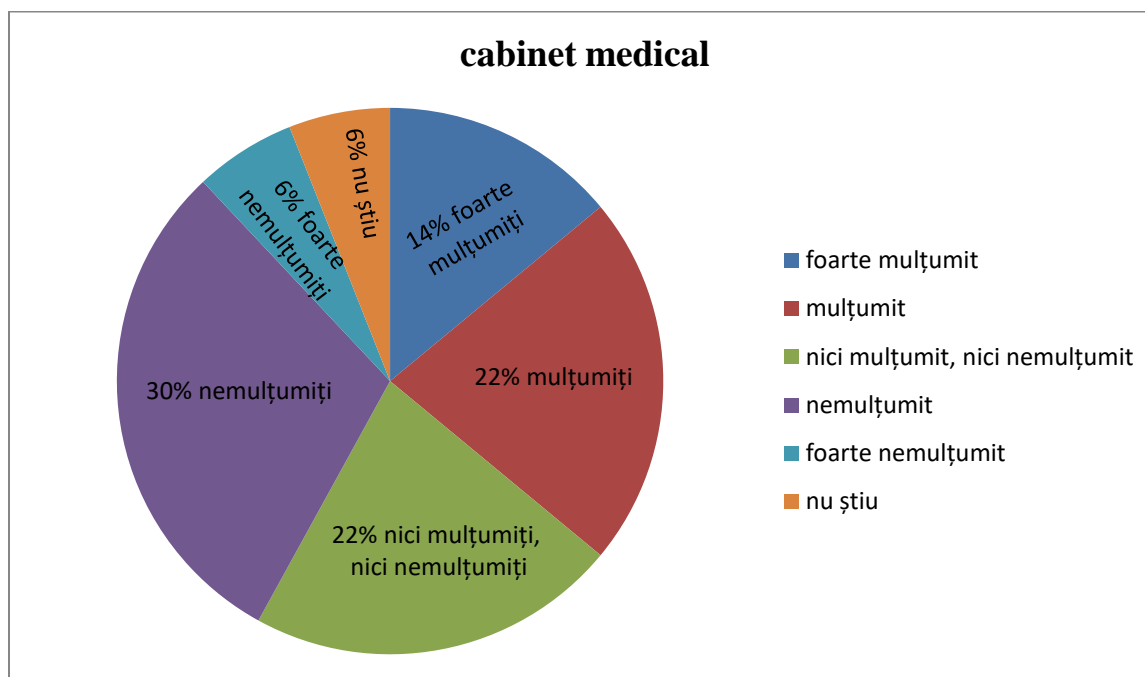
Grădinița



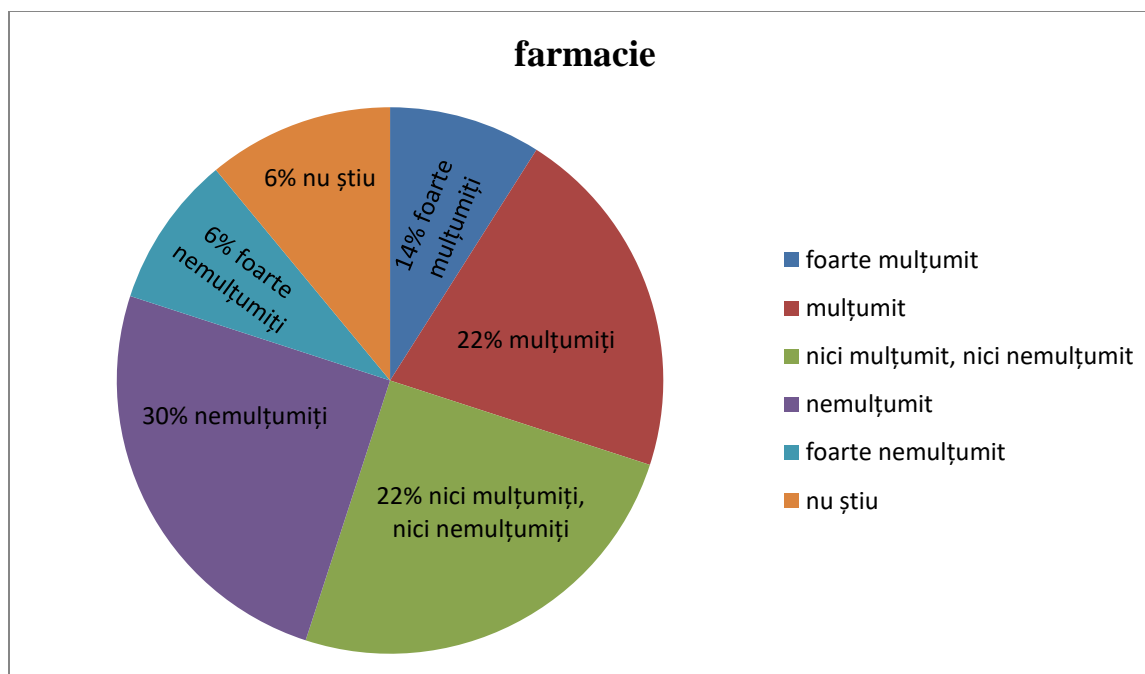
La această întrebare 53% dintre respondenți consideră dotarea slabă a instituției de învățământ, 17% dintre ei consideră o problemă calitatea slabă a activităților cadrelor didactice, 13% insuficiența cadrelor didactice, 10% dintre respondenți consideră o problemă condițiile fizice din cadrul instituției de învățământ în timp ce 7% dintre aceștia consideră o problemă insuficiența instituțiilor de învățământ.

SERVICIILE MEDICALE ȘI ASISTENȚĂ MEDICALĂ

1. Cât de mulțumit sunteți de calitatea serviciilor oferite de cabinetul medical și farmacie.

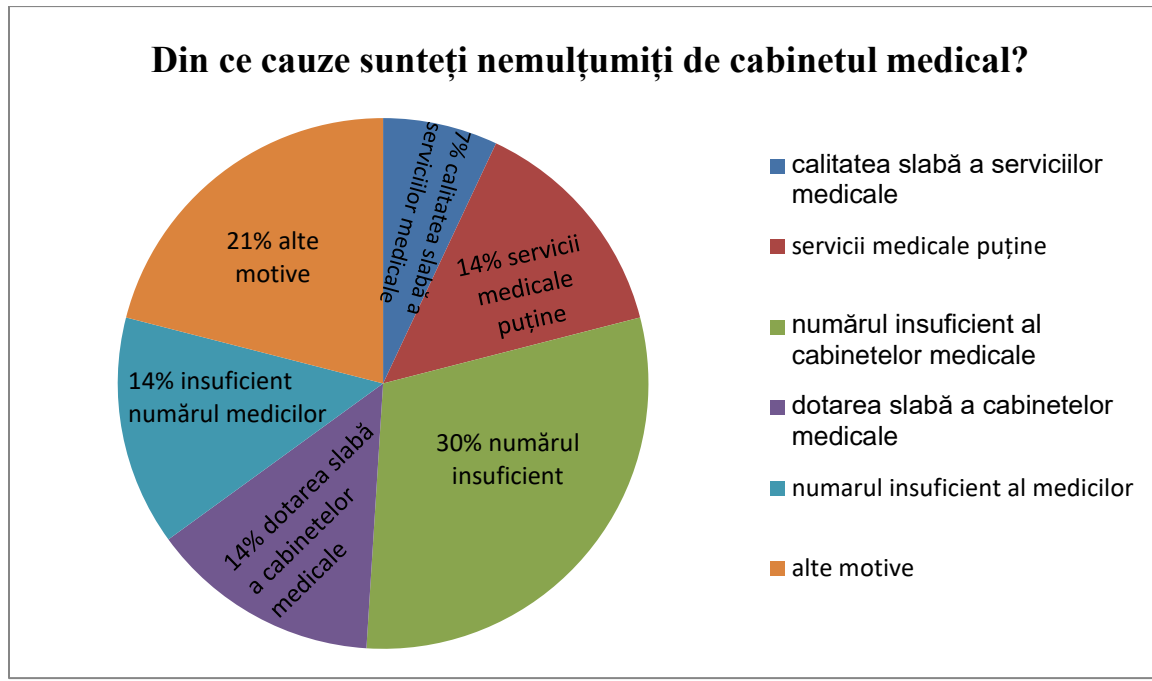


Dintre cei intervievați 30% se declară nemulțumiți de calitatea serviciilor oferite de cabinetul medical, 22% dintre aceștia sunt mulțumiți, 22% nu sunt nici mulțumiți, nici nemulțumiți, 14% dintre ei sunt foarte mulțumiți, 6% nu știu ce să răspundă referitor la aceste servicii și 6% sunt foarte nemulțumiți de aceste servicii.



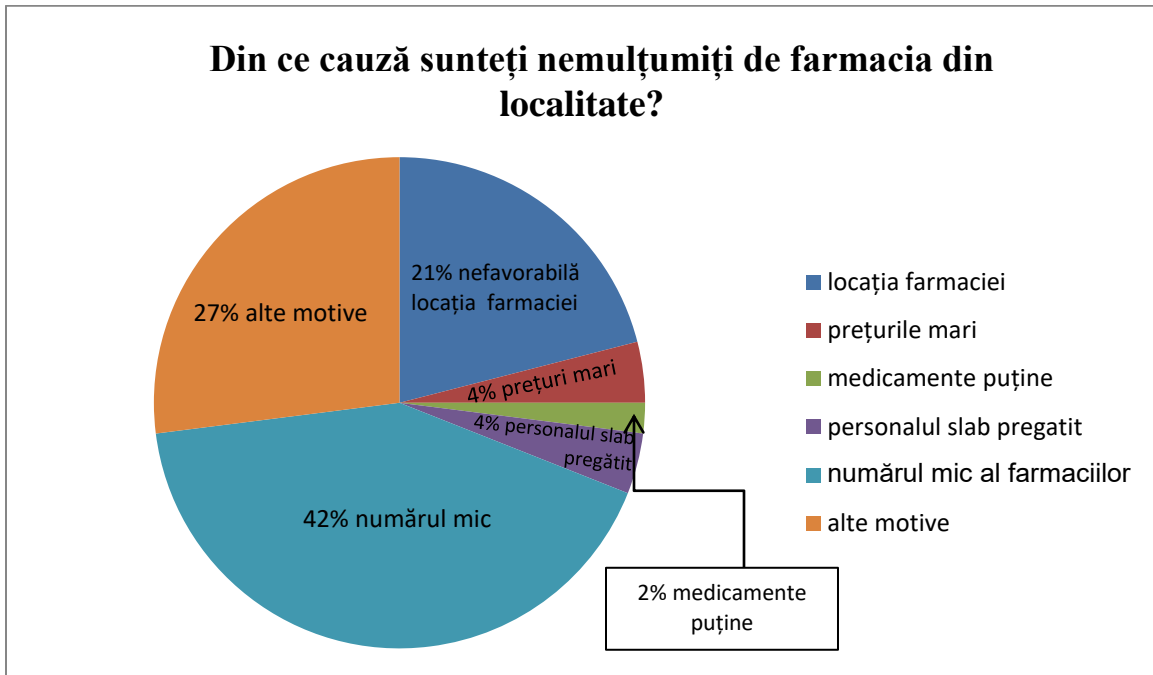
Dintre cei intervievați 30% se declară nemulțumiți de calitatea serviciilor oferite de cabinetul medical, 22% dintre aceștia sunt mulțumiți, 22% nu sunt nici mulțumiți, nici nemulțumiți, 14% dintre ei sunt foarte mulțumiți, 6% nu știu ce să răspundă referitor la aceste servicii și 6% sunt foarte nemulțumiți de aceste servicii.

2. Din ce cauze sunteți nemulțumiți de cabinetul medical?



La această întrebare 30% dintre respondenți consideră numărul insuficient al cabinetelor medicale, 21% nemulțumiți din alte motive (de faptul că nu există pe raza localității dispensar), 14% dintre ei consideră puține serviciile medicale acordate, 14% dotarea slabă a cabinetelor medicale, 14% dintre respondenți consideră insuficient numărul medicilor și 7% dintre aceștia consideră slabă calitatea serviciilor medicale.

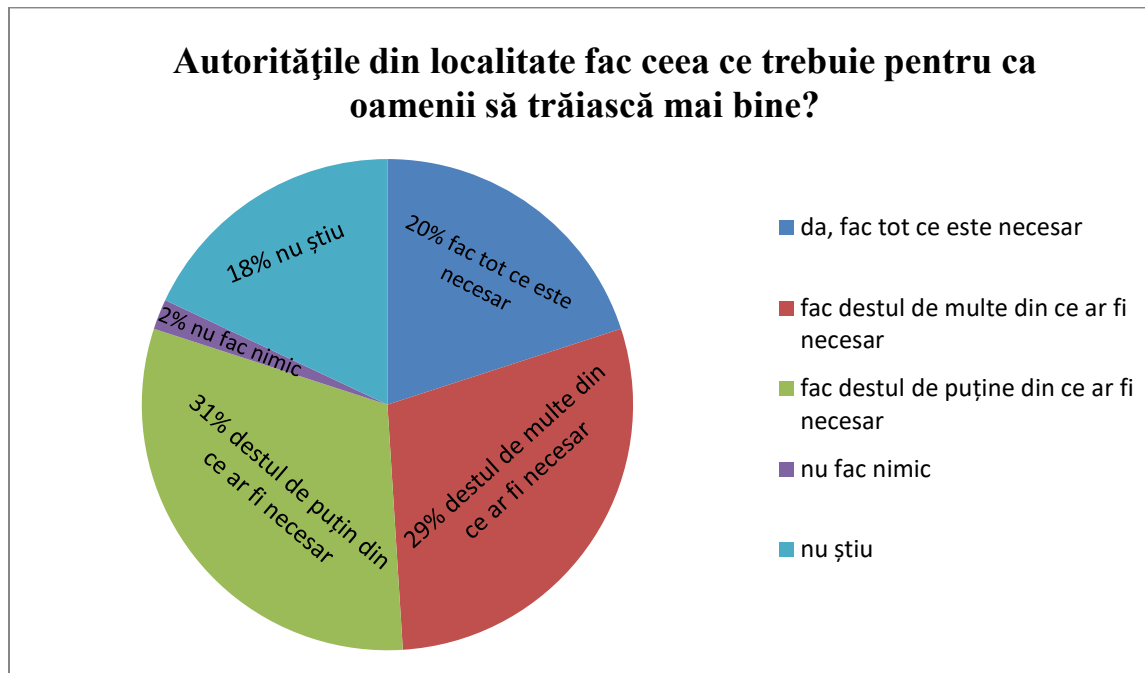
3. Din ce cauză sunteți nemulțumiți de farmacia din localitate?



La această întrebare 42% dintre respondenți consideră mic numărul farmaciilor, 27% nemulțumiți din alte motive(de faptul că nu există pe raza localității), 21% dintre ei consideră nefavorabilă locația farmaciei, 4% prețurile mari, 4% dintre respondenți consideră personalul slab pregătit și 2% dintre aceștia sunt nemulțumiți datorită faptului că sunt medicamente puține în farmacie.

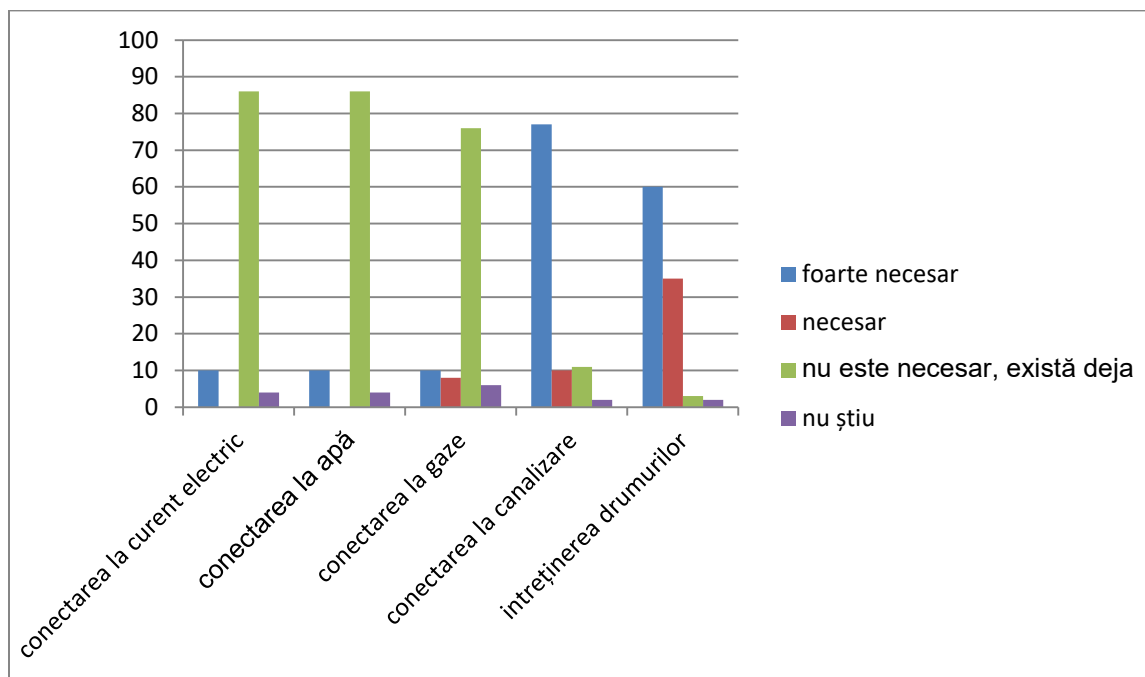
ADMINISTRAȚIE ȘI SERVICII PUBLICE

1. Autoritățile din localitate fac ceea ce trebuie pentru ca oamenii să trăiască mai bine?



31% dintre respondenți consideră că autoritățile din localitate fac destul de puține din ce ar fi necesar pentru ca oamenii să trăiască mai bine, 29% sunt de părere că autoritățile fac destul de multe din ce ar fi necesar, 20% dintre respondenți spun că autoritățile fac tot ce este necesar pentru ca oamenii să trăiască mai bine, 18% dintre cei intervievați nu știu ce să răspundă referitor la acest aspect iar 2% dintre cei intervievați consideră că nu fac nimic pentru ca oamenii să trăiască mai bine.

2. Care probleme ar trebui rezolvate pe termen scurt în comuna dumneavoastră?

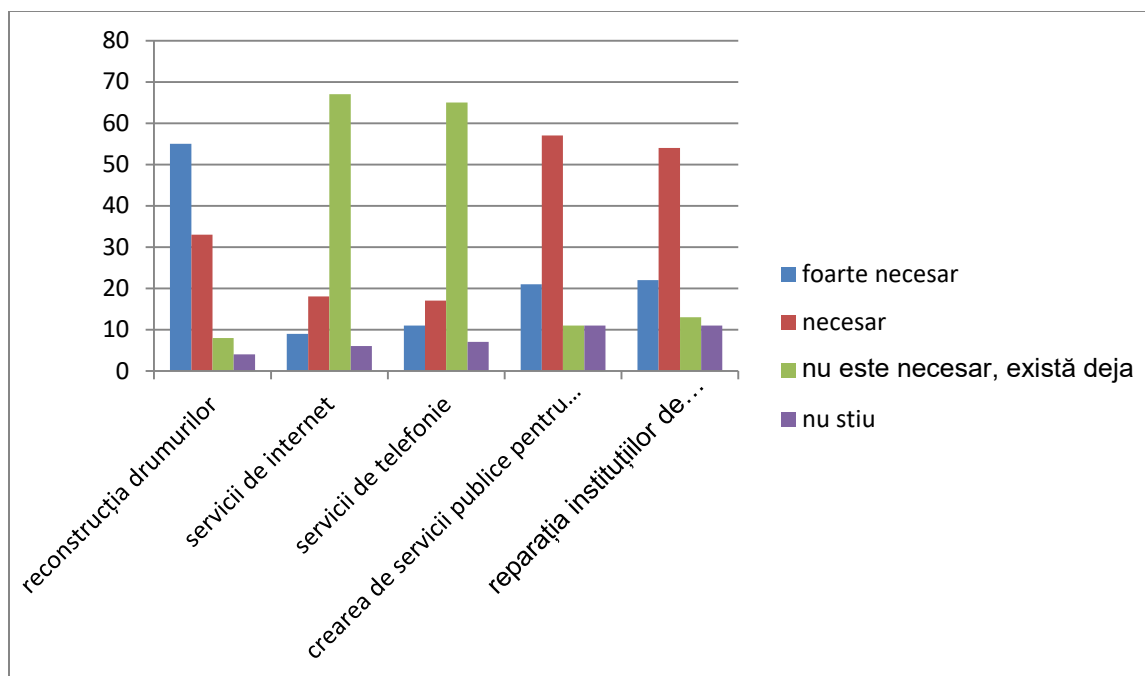


Referitor la conectarea la curent electric și apă 86% dintre respondenți consideră că nu este necesar, întrucât există deja, 10% consideră conectarea la aceste 2 utilități foarte necesar iar 4% dintre respondenți nu știu ce să răspundă referitor la acest aspect.

76% dintre respondenți nu consideră că este necesară conectarea la gaze, întrucât există deja, 10% consideră foarte necesară conectarea la gaze, 8% o consideră necesară în timp ce 6% nu știu ce să răspundă referitor la acest aspect.

În ceea ce privește conectarea la canalizare 77% dintre cei intervievați o consideră foarte necesară, 11% spun că nu este necesară, întrucât există deja, 10% consideră necesară conectarea la canalizare în timp ce 2% dintre cei intervievați nu știu ce să răspundă referitor la acest aspect.

Dintre cei intervievați 60% sunt de părere că este foarte necesar întreținerea drumurilor, 35% consideră necesară întreținerea drumurilor, 3% spun că nu este necesară, întrucât există deja în timp ce 2% dintre cei intervievați nu știu ce să răspundă referitor la acest aspect.



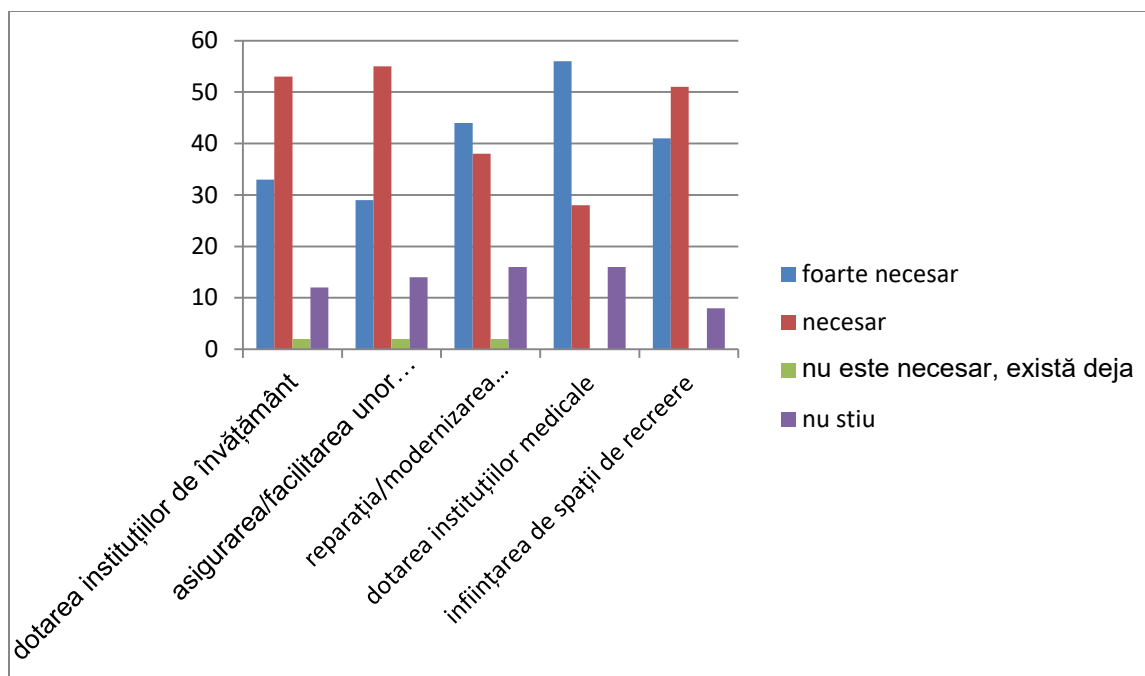
Referitor la reconstrucția drumurilor 55% dintre respondenți consideră foarte necesar reconstrucția acestora, 33% consideră necesar reconstrucția drumurilor, 8% dintre respondenți consideră că nu este necesar reconstrucția acestora, întrucât există deja iar 4% dintre respondenți nu știu ce să răspundă referitor la acest aspect.

67% dintre respondenți nu consideră că este necesară conectarea la internet, întrucât există deja, 18% consideră necesară conectarea la internet, 9% o consideră foarte necesară în timp ce 6% nu știu ce să răspundă referitor la acest aspect.

Referitor la serviciile de telefonie, 65% dintre cei intervievați consideră că nu este necesar, întrucât există deja, 17% consideră necesare aceste servicii, 11% spun că sunt foarte necesare serviciile de telefonie, în timp ce 7% dintre cei intervievați nu știu ce să răspundă referitor la acest aspect.

Dintre cei intervievați 57% sunt de părere că este necesar crearea de servicii publice pentru locuitori, 21% consideră foarte necesar crearea de servicii publice pentru locuitori, 11% spun că nu este necesară, întrucât există deja, în timp ce 11% dintre cei intervievați nu știu ce să răspundă referitor la acest aspect.

54% dintre respondenți consideră necesară reparația instituțiilor de învățământ, 22% consideră foarte necesară reparația instituțiilor de învățământ, 13% dintre respondenți nu consideră că este necesară, întrucât există deja, în timp ce 11% dintre cei intervievați nu știu ce să răspundă referitor la acest aspect.



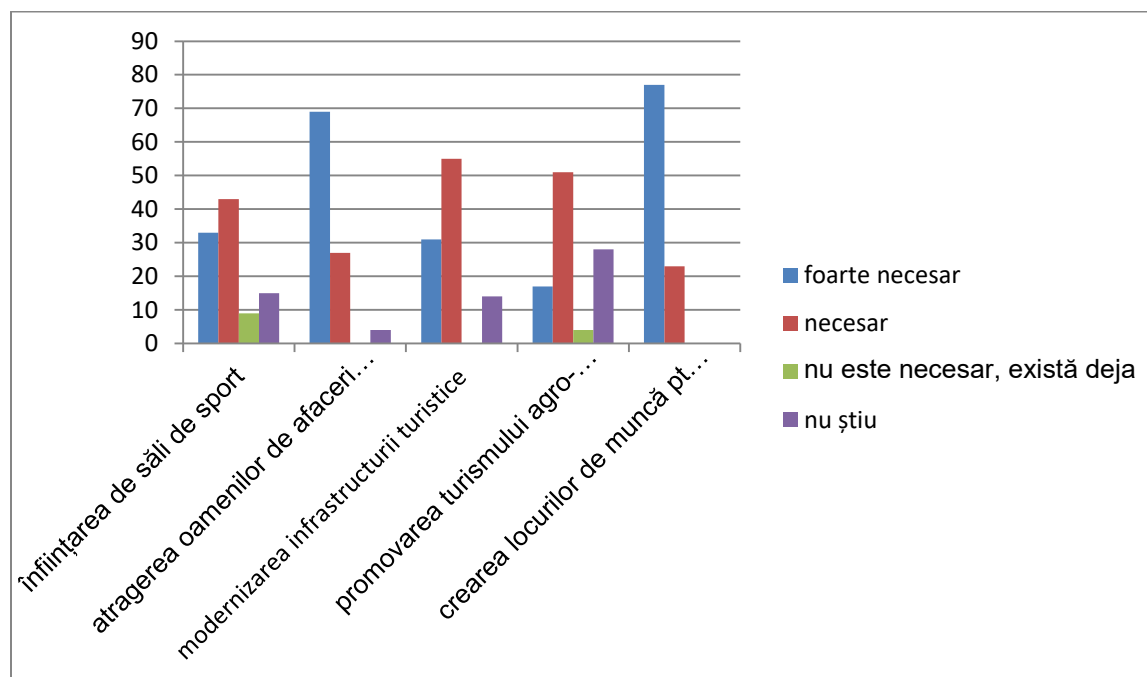
Referitor la dotarea instituțiilor de învățământ 55% dintre respondenți consideră foarte necesar reconstrucția acestora, 33% consideră necesar reconstrucția drumurilor, 8% dintre respondenți consideră că nu este necesar reconstrucția acestora, întrucât există deja iar 4% dintre respondenți nu știu ce să răspundă referitor la acest aspect.

55% dintre respondenți consideră necesară asigurarea/facilitarea unor programe de formare profesională a adulților pentru comunitatea locală, 29% consideră foarte necesară asigurarea/facilitarea unor programe de formare profesională a adulților pentru comunitatea locală, 14% nu știu ce să răspundă referitor la acest aspect, în timp ce 2% dintre respondenți consideră că nu este necesar întrucât există ceva.

44% dintre cei intervievați consideră că este foarte necesar reparația/modernizarea infrastructurii medicale, 38% consideră necesar reparația/modernizarea infrastructurii medicale, 16% dintre cei intervievați nu știu ce să răspundă referitor la acest aspect, în timp ce 2% dintre respondenți spun că nu este necesar.

Dintre cei intervievați 56% sunt de părere că este foarte necesar dotarea instituțiilor medicale, 28% consideră necesar dotarea instituțiilor medicale, în timp ce 16% dintre cei intervievați nu știu ce să răspundă referitor la acest aspect.

51% dintre respondenți consideră necesar înființarea de spații de recreere, 41% consideră foarte necesară crearea de spații de recreere, în timp ce 8% dintre cei intervievați nu știu ce să răspundă referitor la acest aspect.



Referitor la înființarea de săli de sport 43% dintre respondenți consideră necesar construcția acestora, 33% consideră foarte necesar înființarea de săli de sport, 15% dintre respondenți nu știu ce să răspundă referitor la acest aspect, în timp ce 9% dintre cei intervievați sunt de părere că nu este necesar întrucât există deja.

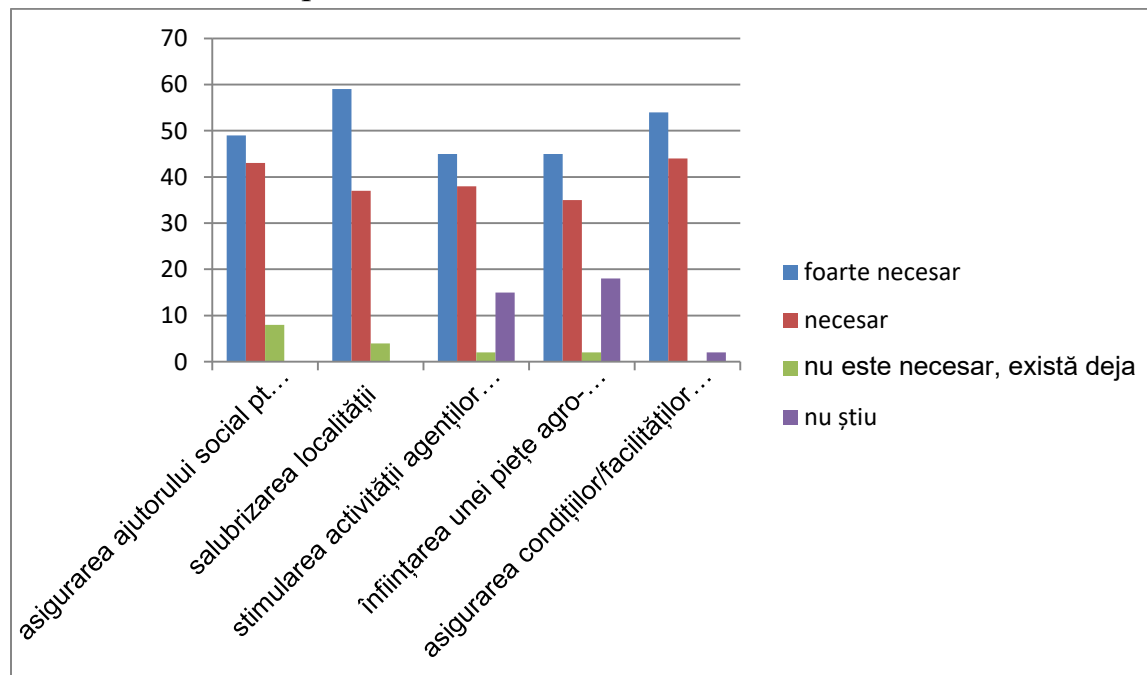
69% dintre respondenți consideră că este foarte necesar atragerea oamenilor de afaceri în localitate în vederea creării de noi locuri de muncă și oportunități de afaceri, 27% consideră necesară atragerea oamenilor de afaceri în localitate în vederea creării de noi locuri de muncă și oportunități de afaceri, în timp ce 4% nu știu ce să răspundă referitor la acest aspect.

Referitor la modernizarea infrastructurii turistice, 55% dintre cei intervievați consideră că este necesară modernizarea acesteia, 31% consideră foarte necesar modernizarea infrastructurii turistice, în timp ce 14% dintre cei intervievați nu știu ce să răspundă referitor la acest aspect.

Dintre cei intervievați 51% sunt de părere că este necesar promovarea turismului agro-rural în zonă, 28% dintre cei intervievați nu știu ce să raspundă

referitor la acest aspect, 17% consideră promovarea turismului agro-rural în zonă foarte necesar iar 4% spun că nu este necesar, întrucât există deja.

77% dintre respondenți consideră foarte necesar crearea locurilor de muncă pentru tineri în timp ce 23% dintre cei intervievați consideră necesar crearea locurilor de muncă pentru tineri.



49% dintre respondenți consideră foarte necesar asigurarea ajutorului social pentru bătrâni și populația cu nevoi speciale, 43% dintre respondenți consideră necesar asigurarea ajutorului social, în timp ce 8% dintre cei intervievați sunt de părere că nu este necesar întrucât există deja.

59% dintre respondenți consideră că este foarte necesar salubritatea localității, 37% consideră necesar salubritatea localității, în timp ce 4% spun că nu este necesar, întrucât există deja.


Referitor la stimularea activității agenților economici, 45% dintre cei intervievați consideră că este foarte necesar ca aceștia să fie stimulați, 38% consideră necesar, 15% dintre cei intervievați nu știu ce să răspundă referitor la acest aspect, în timp ce 2% dintre cei intervievați spun că nu este necesar, întrucât există deja.

Dintre cei intervievați 45% sunt de părere că este foarte necesar înființarea unei piețe agro-alimentare, inclusiv a unui depozit de mărfuri agro-alimentare, în timp ce 35% consideră necesară înființarea unei piețe agro-alimentare, inclusiv a unui

depozit de mărfuri agro-alimentare, 18% nu știu ce să răspundă referitor la acest aspect iar 2% spun că nu este necesar, întrucât există deja.

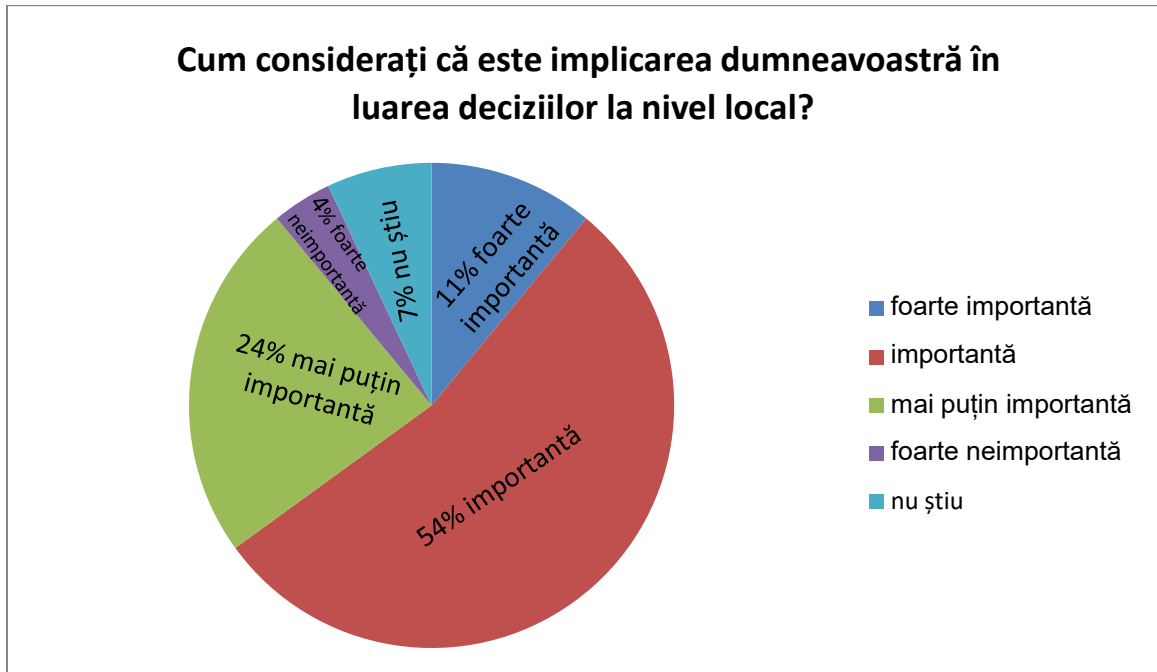
54% dintre respondenți consideră foarte necesar asigurarea condițiilor pentru protejarea mediului înconjurător, în timp ce 44% dintre cei intervievați consideră necesar acest aspect iar 2% dintre cei intervievați nu știu ce să răspundă referitor la asigurarea condițiilor pentru protejarea mediului înconjurător

2. Considerați că un parteneriat public-privat ar trebui să se aplice în cadrul localității Brănești?



La această întrebare 40% dintre cei intervievați consideră importantă consultarea cetățenilor cu privire la problemele locale, 25% sunt de părere că este importantă comunicarea planurilor și intențiilor de a se face ceva în localitate, 16% dintre cei intervievați doresc asigurarea transparenței actului decizional al Primăriei, 14% dintre respondenți consideră că un parteneriat public-privat ar trebui să se aplice în cadrul localității Brănești pentru mobilizarea comunității în identificarea și soluționarea problemelor locale, în timp ce 5% dintre cei intervievați nu știu ce să răspundă referitor la acest aspect.

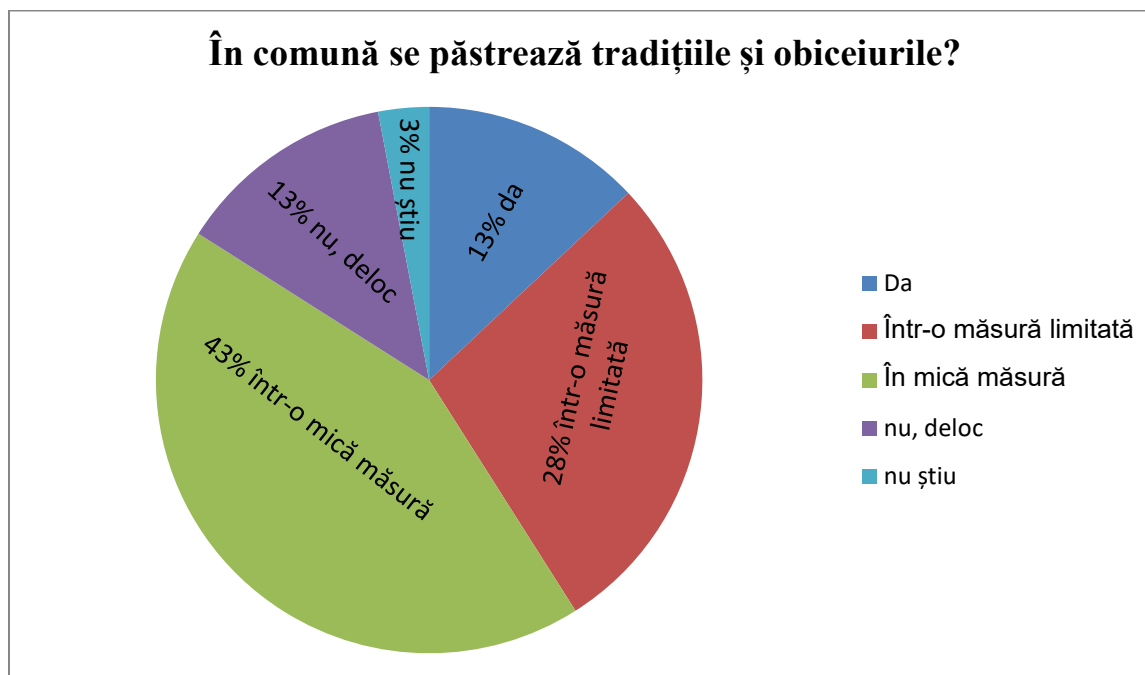
3. *Cum considerați că este implicarea dumneavoastră în luarea deciziilor la nivel local?*



54% dintre respondenți consideră importantă implicarea lor în luarea deciziilor la nivel local, în timp ce 24% o consideră mai puțin importantă, 11% dintre cei intervievați consideră foarte importantă implicarea lor în luarea deciziilor la nivel local, 7% dintre persoanele interviuate nu știu ce să răspundă referitor la acest aspect în timp ce 4% consideră foarte neimportantă implicarea lor în luarea deciziilor la nivel local.

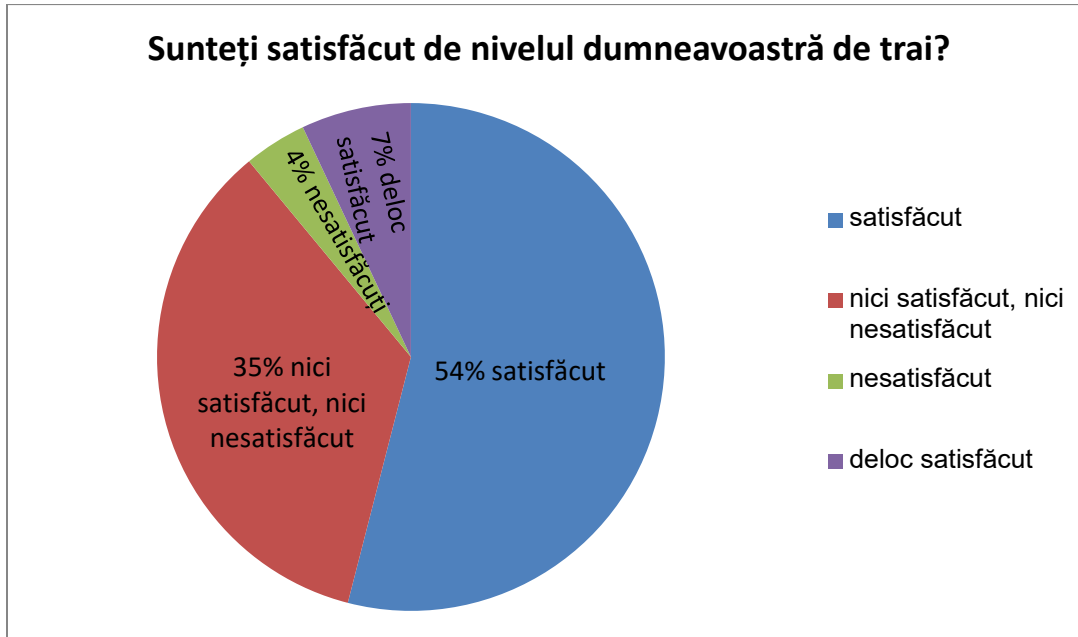
POPULAȚIA

1. În comună se păstrează tradițiile și obiceiurile?



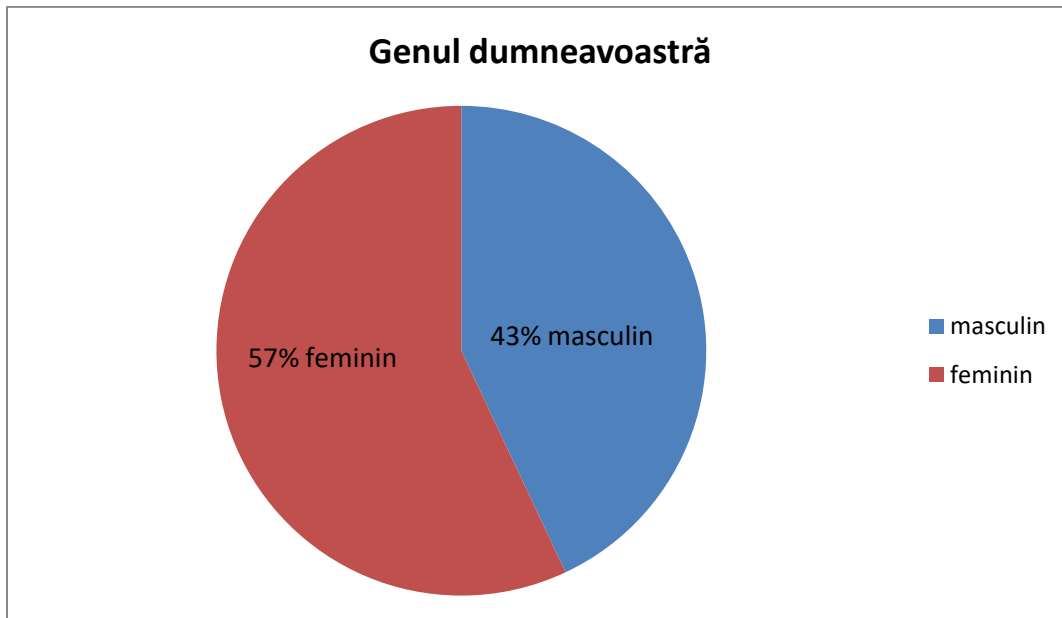
Dintre cei intervievați 43% consideră că tradițiile și obiceiurile se păstrează într-o mică măsură, 28% sunt de părere că acestea se păstrează într-o măsură limitată, 13% sunt convinși că la nivelul localității tradițiile și obiceiurile sunt păstrate, în timp 13% consideră că nu sunt păstrate deloc iar 3% nu știu ce să răspundă referitor la acest aspect.

2. Sunteți satisfăcut de nivelul dumneavoastră de trai?



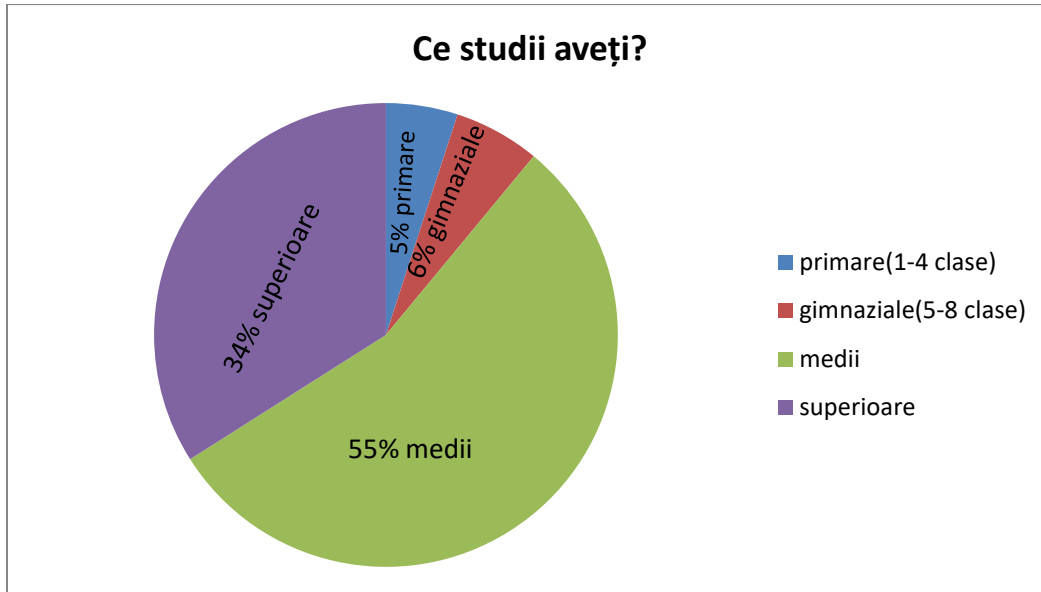
54% dintre respondenți se declară satisfăcuți de nivelul lor de trai, 35% nu sunt nici satisfăcuți, nici nesatisfăcuți, 7% dintre cei intervievați nu sunt deloc satisfăcuți de nivelul de trai iar 4% nesatisfăcuți de nivelul lor de trai.

3. Genul dumneavoastră este?



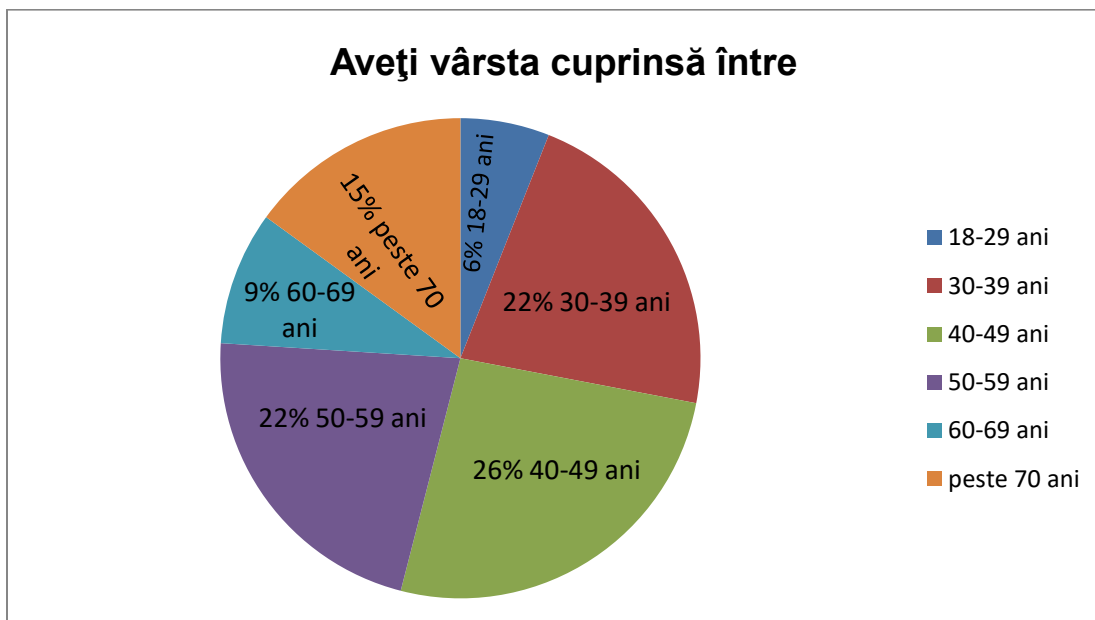
Dintre cei intervievați 57% sunt de gen feminin, în timp ce 43% sunt de gen masculin.

4. Ce studii aveți?



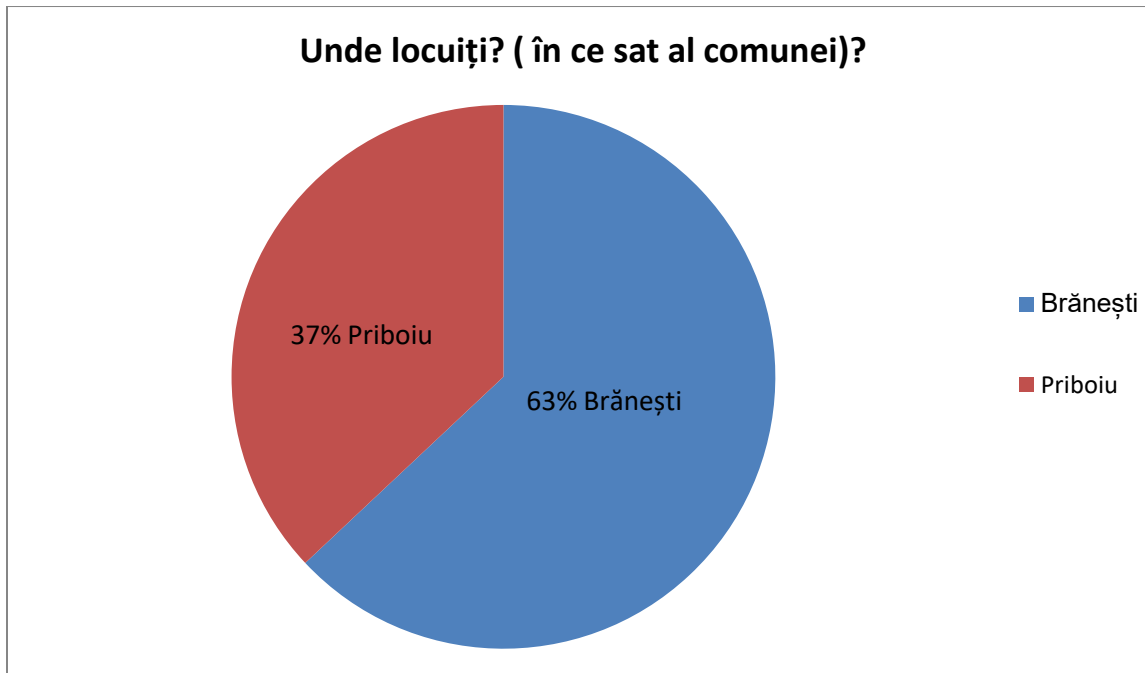
55% dintre respondenții au studii medii, 34% au finalizat studiile superioare, 6% dintre cei intervievați au studii gimnaziale(5-8clase), în timp ce 5% au finalizate doar studiile primare(1-4 clase).

5. Aveți vârsta cuprinsă între



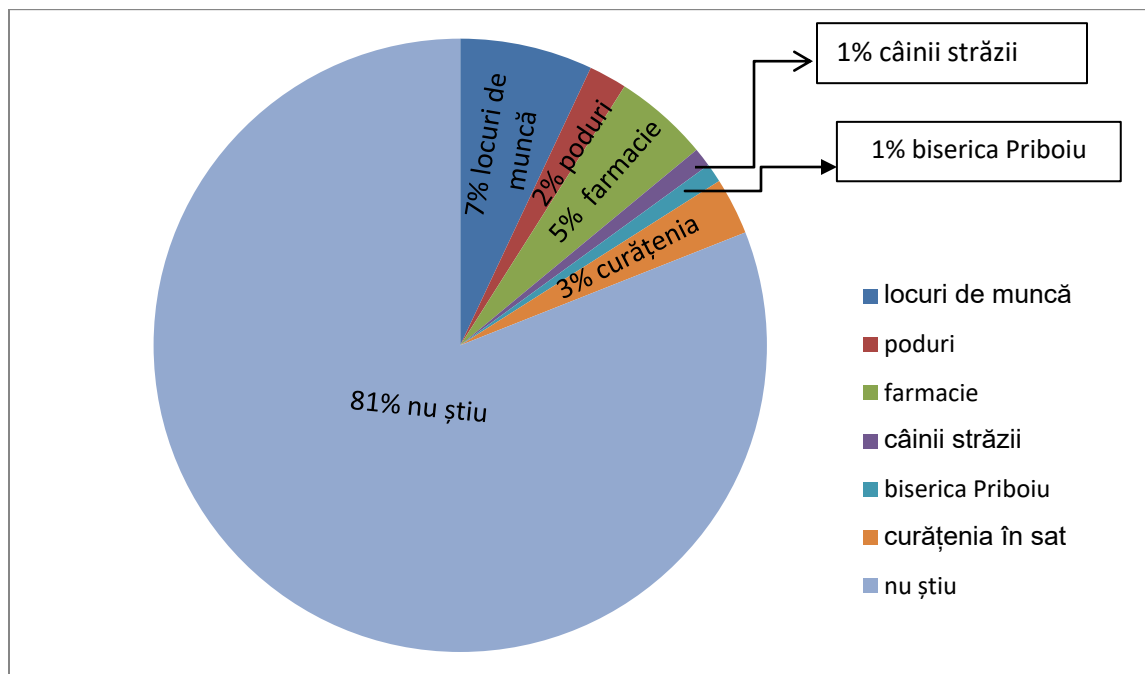
26% dintre respondenți au vârsta cuprinsă între 40-49 ani, 22% au vârsta cuprinsă între 30-39 ani, 22% între 50-59 ani, 15% dintre cei intervievați au vârsta de peste 70 de ani, 9% au vârsta cuprinsă între 60-69 ani iar 6% între 18-29 ani.

6. Unde locuiți? (în ce sat al comunei)

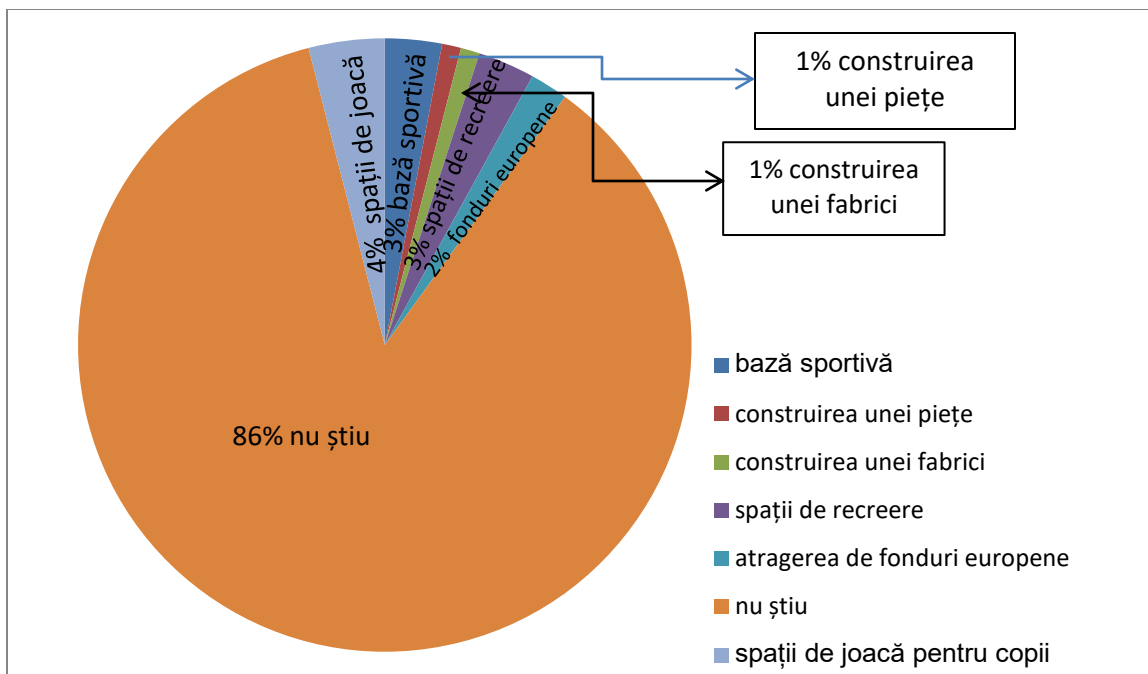


63% dintre cei intervievați locuiesc în satul Brănești în timp ce 37% locuiesc în satul Priboiu.

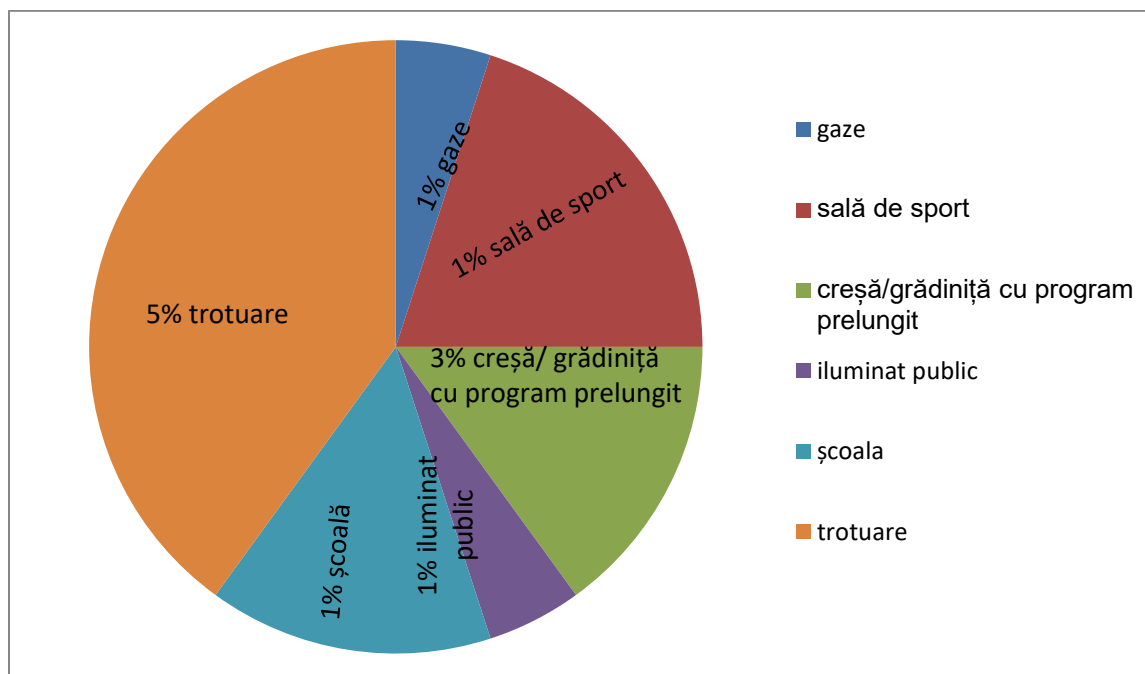
7. Care considerați că sunt principalele probleme/nevoi de dezvoltare la nivelul localității?



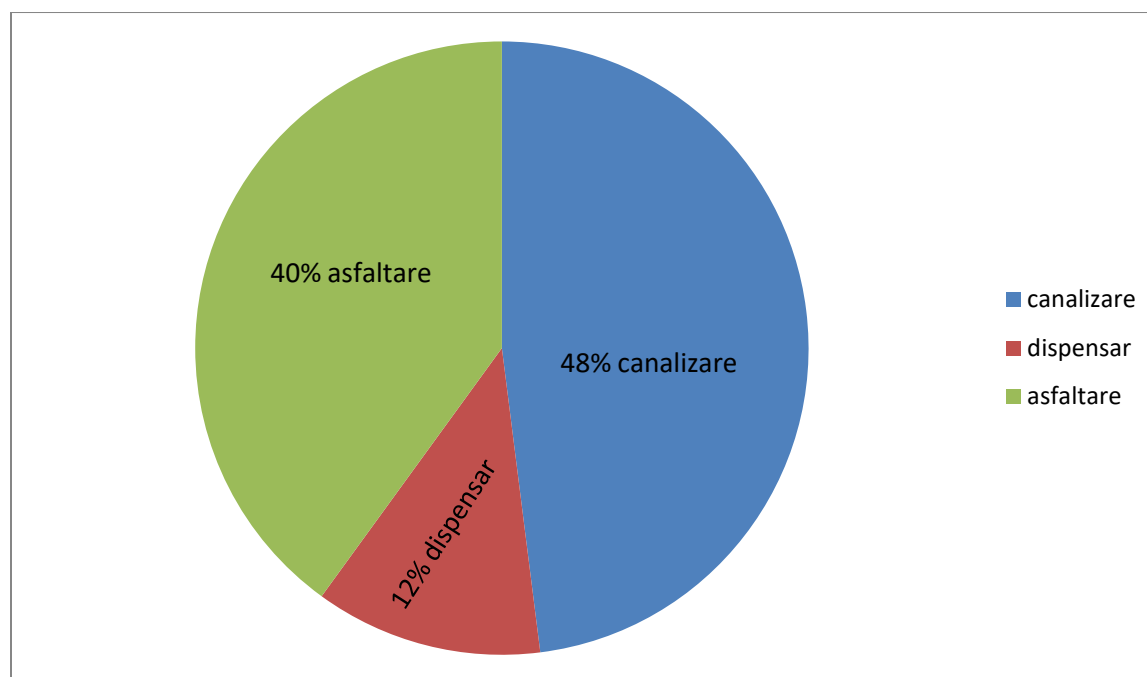
Pentru cei intervievați principalele probleme de dezvoltarea a localității o constituie următoarele aspecte: pentru 7% dintre aceștia crearea locurilor de muncă, 2% construcția podurilor, 5% construirea unei farmacie, 1% rezolvarea problemei câinilor străzii, 1% finalizarea bisericii de la Priboiu, 3% curățenia în sat iar 81% dintre respondenți nu știu ce să raspundă.



3% dintre cei intervievați consideră necesar construirea unei baze sportive, 1% construirea unei piețe, 1% construirea unei fabrici, 3% dintre cei intervievați consideră necesar crearea de spații de recreere, 2% cred că este necesar atragerea de fonduri europene, 4% construirea de spații de joacă pentru copii iar 86% dintre cei intervievați nu știu ce să răspundă.



Dintre respondenți 5% consideră o problemă de dezvoltarea la nivelul localității brânșamentul la gaze, 20% existența unei săli de sport, 15% consideră o problemă și totodată o necesitate la nivelul localității existența unei creșe sau a unei grădinițe cu program prelungit, 5% sunt de părere că iluminatul public este important, în timp ce 15% existența unei școli dotate modern iar 40% dintre cei intervievați consideră esențial și necesar construirea trotuarelor în localitate.



48% dintre cei intervievați consideră o principală problemă lipsa canalizării, 40% văd o problemă de dezvoltare la nivelul localității în asfaltarea drumurilor în timp ce 12% consideră o reală problemă și totodată o necesitate înființarea unui dispensar.

CAPITOLUL III

3.1 Elaborarea analizei SWOT

Analiza SWOT este elaborată pe baza analizei diagnostic, precum și pe interpretarea rezultatelor obținute în baza studierii profilului socio-economic al comunei și pe baza interpretării chestionarelor aplicate în cadrul anchetei statistice.

PUNCTE TARI

- amplasarea la distanță mică față de orașul Pucioasa și municipiul Târgoviște;
- acces rapid la Drumul Național 71(DN 71);
- existența Parcului Industrial Priboiu care reprezintă o sursă de noi locuri de muncă;
- ospitalitatea localnicilor;
- o largă acoperire cu servicii de internet mobil în zona rurală;
- existența instituțiilor de învățământ;
- accesul facil la utilități;
- existența la limita localității a fabricilor de confecții textile.

PUNCTE SLABE

- pierderile demografice;
- degradarea drumurilor;
- dimensiunea redusă a spațiului pietonal și lipsa trotuarelor;
- sursele financiare;
- cultura antreprenorială slab dezvoltată, caracterizată de lipsa cunoștințelor manageriale de bază;
- calitatea slabă a infrastructurii turistice și a serviciilor turistice;

- acces limitat la serviciile sociale de bază(sănătate, îngrijirea bătrânilor, creșe, etc);
- acces scăzut la resurse financiare pentru micii antreprenori și a noilor inițiative de afaceri în mediul rural;
- productivitatea agricolă scăzută;
- diminuarea efectivelor de animale;
- programe insuficiente de pregătire profesională;
- dotări tehnice deficitare și insuficiente;
- lipsa unei creșe în localitate;
- lipsa unui dispensar;
- lipsa unei farmacii dotate corespunzător;
- lipsa rețelei de gaze pe toată suprafața comunei;
- lipsa unei baze sportive;
- lipsa spațiilor verzi;
- lipsa spațiilor de recreere;
- lipsa rețelei de apă potabilă și canalizare care să acopere toată suprafața comunei;
- lipsa pistelor pentru biciclete;
- lipsa dotărilor spațiilor școlare;
- un slab management al deșeurilor;
- lipsa unui centru pentru persoane vârstnice;
- drumuri de exploatare agricolă nepietruite;
- poluarea de la fabrica de mațe din Parcul Industrial Priboiu;
- depozitări necontrolate ale deșeurilor;
- starea degradată a clădirilor publice.

OPORTUNITĂȚI

- Deschiderea populației din comună de a continua implicarea în programe și

proiecte de tip Leader (prin GAL) în perioada 2021-2027;

- Accesarea de fonduri europene nerambursabile aferente perioadei 2021-2017
- Proiecte în domeniul protecției mediului prin programe guvernamentale sau europene.
- Împădurirea terenurilor degradate, eliminarea eroziunii și decolmatarea și deutfizarea cursurilor de apă, conservarea biodiversității, gestionarea deșeurilor reciclabile
- Consolidarea capacitații structurilor parteneriale/de colaborare între autoritățile publice locale, dar si între autoritățile publice locale si alți actori regionali (ex ADI);

AMENINȚĂRI

- Scăderea nivelului de trai și al veniturilor populației;
- Scăderea numărului de tineri care să dezvolte activității economice și sociale în comună;
- Efectele schimbărilor climatice și riscurile de mediu;
- Tendințe de renunțare la anumite activități agricole specifice comunei – creșterea animalelor;
- Lipsa investițiilor private în comună;
- Scăderea puterii de cumpărare a populației;
- Alterarea și pierderea tradițiilor locale;
- Birocratizarea excesivă a procedurilor pentru accesarea fondurilor europene pentru proiectele de dezvoltare ale comunei;
- Prolungirea crizei economico-financiare;
- Instabilitate socio-politică la nivelul țării.
- Scăderea capacitații de cofinanțarea autorităților publice locale

- Degradarea terenurilor care nu intră într-un plan de măsuri în viitorul apropiat
- Colaborare deficitară între părinți și școală
- Riscul producerii unor eroziuni a malurilor care pun în pericol gospodării și terenuri agricole
- MIGRAȚIA!!

CAPITOLUL IV

4.1 Descrierea “Strategiei de Dezvoltare Locală a Brănești pentru perioada 2021 – 2027”

4.1.1 Identificarea și fundamentarea nevoilor de dezvoltare pentru a fi acoperite prin fonduri naționale și europene în perioada 2021-2027 și selectarea priorităților, obiectivelor și acțiunilor pe baza analizei SWOT și a nevoilor identificate

Comuna Brănești se confruntă cu provocări în valorificarea potențialului economic, natural, de mediu și social.

Din analiza SWOT reiese că teritoriul comunei înregistrează per ansamblu mari deficiențe, acestea fiind caracterizate de: deficiențe structurale persistente; nivel scăzut al activității antreprenoriale și al valorii adăugate, cu activități ce necesită un aport intensiv al forței de muncă, în special în agricultura de (semi)subzistență; orientare slabă către piață; investiții scăzute; acces la servicii și infrastructură cu mult sub nivelul zonelor urbane; discrepanțe rural-urban din ce în ce mai mari; o pondere semnificativă a populației îmbătrânite, o pondere foarte mare de tineri fără oportunități de a găsi un loc de muncă în comună sau în proximitatea acesteia, dar și cu un segment de populație aflată în risc de sărăcie și excluziune socială, la care se adaugă o serie de riscuri de mediu, provocate de eroziuni și alunecări de teren.

Programele europene pentru perioada 2021-2027 (ex : Planul National Strategic - PNS, Programul Operational Regional - POR, etc) reprezintă oportunități reale pentru a aborda punctele slabe, pe baza consolidării punctelor tari ale sectorului și pe baza progresului realizat de Comuna Brănești în perioada 2014-2020.

Se poate sublinia că, în Comuna Brănești au fost înregistrate îmbunătățiri semnificative în perioada 2014-2020, în special cu privire la modernizarea infrastructurii de bază, o mai bună implicare a populației locale în proiectele de

parteneriat de tip LEADER (prin GAL), a serviciilor de bază oferite populației, modernizarea infrastructurii educaționale. La acestea se pot adăuga și alte activități și proiecte realizate de comunitatea locală pentru creșterea atractivității comunei și dezvoltarea de activități economice în zonă.

Strategia de Dezvoltare Locală a Comunei Brănești pentru perioada 2021-2027 va aborda în mod strategic următoarele **4 priorități**:

- 1. Revitalizare economică și sprijin pentru sectorul agro-alimentar;**
- 2. Managementul de mediu sustenabil;**
- 3. Modernizarea (continuarea) infrastructurii locale;**
- 4. Digitalizarea administrației publice locale;**

Nevoile specifice, identificate prin analiza SWOT și prin procesul de consultare al actorilor locali, vor fi abordate prin acțiuni, măsuri și propuneri de proiecte grupate pe fiecare din cele **4 priorități strategice**. Selectarea acțiunilor și măsurilor va urmări ca sprijinul să fie direcționat către acele acțiuni/măsuri pentru care se estimează că vor avea cel mai mare impact asupra îndeplinirii priorităților.

1. Revitalizare economică și sprijin pentru sectorul agro-alimentar

Principalele nevoi identificate în cadrul sectorului economic vizează: **schimbarea structurală și competitivitatea**. Nevoile structurale se referă în primul rând la acțiuni de restructurare a exploatațiilor agricole mici, cu scopul de orientare către piață și creșterea veniturilor agricultorilor dată fiind ponderea mare de exploatații agricole de mici dimensiuni și agricultori în vârstă. În general în România, sectorul pomicol a înregistrat un declin semnificativ începând cu 1990, atât în materie de suprafețe cultivate, cât și de productivitate, afectând furnizarea de fructe proaspete, materie primă pentru procesare și competitivitatea sectorului în general.

În general în România, sectorul pomicol a înregistrat un declin semnificativ începând cu 1990, atât în materie de suprafețe cultivate, cât și de productivitate, afectând furnizarea de fructe proaspete, materie primă pentru procesare și competitivitatea sectorului în general.

Astfel, principalele puncte slabe ale sectorului pomicol în România la nivel sectorial sunt: nivel scăzut al venitului pe gospodărie, costul ridicat al investițiilor, acces redus la resurse financiare și costuri mari ale produselor de creditare. dimensiunea medie redusă a exploatațiilor și un nivel mare de fărâmițare a suprafețelor pomicole, scăderea suprafețelor ocupate de plantațiile pomicole, procent ridicat de plantații pomicole îmbătrânite, în declin, dotări tehnice cu un grad ridicat de uzură fizică și morală și insuficiente în cadrul exploatațiilor pomicole, capacitatea redusă a sistemelor de colectare și depozitare de a acoperi nevoile sectorului, dificultăți în valorificarea fructelor pe piață, din cauza cooperării și asocierii reduse a producătorilor de fructe, producție scăzută per unitatea de suprafață (ha), număr mic de sisteme integrate de valorificare a producției (colectare, sortare, calibrare, condiționare, depozitare, ambalare, comercializare), incapacitatea producătorilor autohtoni de a asigura necesarul de ofertă în termeni cantitativi, calitativi și de continuitate.

Identificarea unor soluții pentru orientarea către piață a agricultorilor care produc pe suprafețe mici este esențială pentru creșterea veniturilor acestora, dar și pentru modernizarea activităților agricole desfășurate.

Majoritatea fermierilor din comuna Brănești dețin exploatații mici și mijlocii. Aceștia nu dispun de cunoștințe profesionale adecvate în domeniul metodelor de management, al tehnologiilor și standardelor moderne de producție, bazându-se, în cea mai mare măsură pe experiența practică tradițională. Nivelul de conștientizare, cunoștințe și abilități cu privire la metodele moderne și inovative de procesare și marketing al produselor agricole, mai ales în contextul lanțurilor

scurte de aprovizionare, este insuficient pentru a putea răspunde cererii pieței și a îndeplini standardele la nivel european. Cunoștințele despre practicile de mediu, care aduc beneficii biodiversității, solului și apei, practicile de mediu care contribuie la o mai bună adaptare la efectele schimbărilor climatice sunt destul de mici și slab susținute în rândul fermierilor.

„Parcul de utilaje”³ al Comunei Brănești este caracterizat de un nivel insuficient de dotare cu utilaje și echipamente, uzate de cele mai multe ori, fizic și moral și pe clădiri și facilități de depozitare inadecvate. Activele corporale ale fermierilor, nu sunt adaptate la condițiile de producție, în special în perioadele de vârf. Multe dintre ferme se confruntă cu dificultăți legate de procesul de adaptare la noile tehnologii ca urmare a mijloacelor financiare proprii insuficiente și a accesului redus la surse de finanțare. Fermele de dimensiuni mici și mijlocii au nevoie de sprijin pentru a-și valorifica potențialul și pentru a deveni competitive. Pentru acest lucru, au nevoie de investiții în modernizare și construcții de facilități, dotare cu echipamente, mașini și utilaje agricole, spații, post-recoltare și condiționare, sisteme de sortare, calibrare, mijloace de producție.

Sectorul agricol se confruntă cu un grad ridicat de îmbătrânire în rândul deținătorilor de terenuri și managerilor de ferme. Acest lucru generează un impact negativ asupra nivelului de dezvoltare, modernizare și implicit competitivitate, precum și asupra bunelor practice de mediu în cadrul fermelor. Fermele gestionate de fermierii în vârstă prezintă de cele mai multe ori o slabă orientare spre piață, o slabă adoptare a tehnicilor și tehnologiilor moderne și de implementare a standardelor comunitare, dar și o deschidere limitată spre restructurare, diversificare, menținând astfel un decalaj crescut în raport cu posibilitatea de creștere a competitivității.

³ Utilajele fermierilor de pe raza Comunei X

Cele mai multe ferme de pe teritoriul Comunei Brănești, sunt ferme de subzistență și semi-subzistență, ce utilizează o parte semnificativă a suprafeței agricole pentru obținerea de produse pentru consumul propriu, doar o mică parte fiind valorificată destinată valorificării. La momentul de față, unele exploatații, datorită dimensiunii economice, sunt vulnerabile, având perspective limitate de a-și îmbunătăți performanța economică și de a se îndepărta către piață. Aceste ferme sunt reprezentate de o productivitate scăzută, o dotare tehnică deficitară, reprezentate și cu un grad ridicat de fragmentare.

De asemenea, dezvoltarea atractivității comunei pentru potențialii investitori privați și realizarea de activități economice cerute de piața locală sunt esențiale pentru vitalizarea zonei și crearea de locuri de muncă. Acestea reprezintă elementul central al strategiei de dezvoltare locală.

În comună există potențial pentru creșterea producției agricole și alimente de calitate (lapte, brânzetur, dulcețuri, sucuri naturale, carne de pasăre, miere etc.) iar integrarea mai bună pe piață ar conduce la creșterea veniturilor populației comunei.

Prin analiza SWOT s-au identificat domeniile specifice de intervenție:

- creșterea productivității prin acțiuni de asociere ale agricultorilor în vederea vânzării produselor și a utilizării unor echipamente tehnice, utilaje și mașini agricole, în cadrul unui parc comun administrat de grupul de agricultori, dat fiind caracterul insuficient al echipamentelor tehnice existente, nivelul inadecvat al suprafețelor lucrate precum și de nivelul scăzut al formării profesionale.
- creșterea valorii ofertei de produse agricole (cantitativ și calitativ), precum și a valorii adăugate a produselor agro-alimentare, dată fiind ponderea ridicată

a produselor primare (fructe proaspete) și îmbunătățirea accesului exploatațiilor agricole și forestiere la infrastructură necesară.

- Continuarea promovării și dezvoltării de parteneriat public-privat în cadrul componentei de finanțare LEADER din cadrul PNS 2021-2027

Obiectivul general identificat pentru această prioritate strategică este:
Accelerarea procesului de restructurare a exploatațiilor agricole mici pentru a crește integrarea pe piață a produselor locale de calitate și pentru creșterea veniturilor agricultorilor.

Prin urmare, au fost identificate următoarele nevoi specifice:

- 1) *Cunoștințe adecvate de agricultură, procesare și mediu;*
- 2) *Servicii de consiliere adecvate și de calitate pentru agricultori, grupuri de agricultori, micro-întreprinderi agricole existente și nou înființate;*
- 3) *Reînnoirea generațiilor de fermieri;*
- 4) *Restructurarea și modernizarea fermelor mici în ferme orientate către piață;*
- 5) *Grupuri și organizații de producători înființate;*
- 6) *Integrarea activităților de procesare în cadrul fermelor;*
- 7) *Cooperarea fermierilor și a actorilor din zonă pentru stimularea lanțurilor scurte de aprovizionare.*
- 8) *Continuarea dezvoltării și promovării parteneriatului public-privat prin GAL “Valea Ialomitei” din cadrul PNS 2021-2027;*

Nevoile identificate pot fi sprijinite prin măsurile incluse în PNS 2021-2027, inclusive programul LEADER (prin GAL), subvențiile acordate agricultorilor prin Pilonul I al Politicii Agricole Comune (plăți directe și alte măsuri de piață).

2. Management de mediu sustenabil

Comuna Brănești deține un mediu natural foarte diversificat, caracterizat de resurse abundente și de potențial pentru producția de energie regenerabilă și pentru o eficiență sporită a utilizării resurselor.

Există zone pe teritoriul comunei unde mediul și eco-sistemele sunt afectate de presiunea exercitată de procesele de evoluție (toreniți, alunecări de teren, eroziune).

Una dintre nevoile evidențiate de analiza SWOT este aceea de a îmbunătăți protecția mediului și de protejare a patrimoniului natural pentru a face trecerea la practici mai durabile în zonele rurale. Aici sunt incluse și acțiuni de atenuare a schimbărilor climatice și adaptare al influențelor acestora. Mediul și schimbările climatice sunt considerate obiective transversal în cadrul strategiei de dezvoltare locală.

Prin analiza SWOT se pot identifica acțiuni specifice de intervenție:

- Lucrări de consolidare a malurilor râului Ialomița în zonele afectate, astfel încât să se evite inundațiile zonelor de locuit; măsuri pentru gestionarea corectă a zonei drumurilor (a șanțurilor la toate drumurile publice) pentru scurgerea corectă a apelor pluviale;
- Amenajarea și drenarea corectă a tuturor pâraielor ce traversează zonele din intravilanul Comunei Brănești;
- Plantarea de zone verzi cu rol de protecție și ambiental;
- Elaborarea de studii de specialitate pentru delimitarea zonelor protejate cu valori ale patrimoniului cultural: monumente istorice și de arhitectură;
- Lucrări de consolidare a terenurilor afectate de alunecări de teren.

Obiectivul general identificat pentru acest domeniu strategic este:

Menținerea și îmbunătățirea calității mediului natural prin asigurarea unui management durabil al resurselor naturale și eco-sistemelor prin combaterea schimbărilor climatice și a efectelor negative ale alunecărilor de teren.

Următoarele nevoi specifice legate de managementul de mediu sustenabil sunt selectate în cadrul acestei strategii:

- 1) *Cunoștințe adecvate de management de mediu sustenabil pentru administrația locală și suport pentru realizarea activității de consultanță tehnică și financiară pentru finanțarea unor proiecte de mediu;*
- 2) *Menținerea biodiversității și a valorii de mediu a suprafețelor agricole cu înaltă valoare naturală (HNV) și a sistemelor agricole tradiționale;*
- 3) *Management sustenabil al pădurilor (SFM), creșterea accesibilității pădurilor și accesul la tehnologii prietenoase cu mediul în sectorul forestier;*
- 4) *Menținerea calității resurselor de apă;*
- 5) *Protecția resurselor de sol;*
- 6) *Adaptarea la efectele schimbărilor climatice;*
- 7) *Protecția patrimoniului cultural local;*

Nevoile identificate pot fi sprijinite prin măsurile incluse în Programul Operațional de Mediu 2021-2027 și PNS 2021-2027 – program în care se regăsește inclusiv axa Leader (prin GAL).

3. Modernizarea (continuarea) infrastructurii locale

Comuna Brănești este una dintre cele mai vechi așezări rurale din județul Dâmbovița și deține un important rol socio-economic în cadrul județului, deoarece asigură principalele căi de comunicație pe DN71, ce leagă Târgoviște de Sinaia.

Deși, Comuna Brănești este caracterizată de existența unor resurse locale semnificative, analiza diagnostic și analiza SWOT au identificat o serie de provocări și problematici principale legate de dezvoltarea acestora:

- Migrarea accentuată (în special a tinerilor și a persoanelor cu studii), din lipsa oportunităților de dezvoltare și acces la servicii de calitate;
- Infrastructura locală slab dezvoltată;
- Acces limitat la finanțare pentru agenții economici;
- Creșterea numărului de persoane expuse riscului de sărăcie;
- Lipsa posibilităților de a urma activități de instruire și diversificarea aptitudinilor pentru populația locală;
- Etc.

Obiectivul general identificat pentru aceasta prioritate strategică este:

Diversificarea activităților economice, crearea de locuri de muncă, îmbunătățirea infrastructurii locale și serviciilor pentru îmbunătățirea calității vieții în Comuna Brănești.

Prin urmare, au fost selectate următoarele nevoi specifice legate de dezvoltarea locală:

- 1) *Servicii de consiliere adecvate și de calitate pentru agricultori, grupuri de agricultori, micro întreprinderi existente și întreprinderi mici non-agricole nou înființate;*
- 2) *Reducerea gradului de sărăcie și a riscului de excludere socială;*

- 3) *Continuarea modernizării infrastructurii de bază și serviciilor adecvate în comună pentru creșterea atractivității și a calității vieții;*
- 4) *Crearea și menținerea locurilor de muncă în mediul rural;*
- 5) *Patrimoniu local conservat și promovat;*
- 6) *Promovarea și dezvoltarea activităților turistice specifice zonei*
- 7) *Dezvoltare locală prin abordarea proiectelor de tip LEADER(finanțare prin GAL-uri).*

Nevoile vor fi sprijinite prin intermediul Panului National Strategic (PNS) 2021-2027 putând fi promovate proiecte de investiții la scară mică și pentru comercializarea și dezvoltarea produselor agricole și neagricole, urmărind crearea de noi locuri de muncă, precum și menținerea celor existente; dezvoltarea exploatațiilor agricole și a întreprinderilor, inclusive prin accesarea schemelor naționale de ajutor de start-up prin prioritizarea activității non-agricole realizate de start-up-uri din comună, proiecte de investiții în servicii publice și infrastructură de bază urmărind dezvoltarea economică și competitivitatea cu dezvoltarea economică și competitivitatea în general, încurajând de asemenea dezvoltarea rurală locală prin implementarea de strategii locale în cadrul abordării LEADER din cadrul PNS 2021 – 2027 prin GAL “Valea Ialomitei” .

De asemenea, o parte dintre aceste nevoi pot fi susținute prin intervenția altor tipuri de fonduri astfel: accesul la rețelele TIC și soluționarea problemelor privind funcționarea pieței funciare vor fi acoperite prin Programul Operațional de Competitivitate, respectiv Programul Operațional Regional.

4. Digitalizarea administrației publice locale

Comuna Brănești este reprezentată de următoarele instituții locale:

- Primaria și CL;
- Școală și grădiniță;
- etc;

Obiectivul general identificat pentru această prioritate strategică este:

Digitalizarea și modernizarea administrației publice locale în comuna Brănești

Prin urmare, au fost selectate următoarele nevoi specifice:

- 1) *Introducerea instrumentelor moderne la nivelul administrației publice locale prin conceperea și aplicarea unor programe multianuale de modernizare ;*
- 2) *Realizarea unui cadru de auto-evaluare a funcționarilor administrației publice locale;*
- 3) *Eficientizarea structurilor administrative locale prin: digitalizarea relațiilor cu cetățenii folosind mijloace modern de comunicare online; cadastrarea proprietăților;*
- 4) *Îmbunătățirea managementului resurselor umane;*
- 5) *Îmbunătățirea legăturilor și cooperării instituționale;*
- 6) *Dezvoltarea locala de tip LEADER cu sprijinul proiectelor finanțate prin GAL;*

Aceste nevoi pot fi susținute prin intervenția următoarelor programe: Programul Operațional Sectorial privind Creșterea Competitivității Economice, Programul Operațional Regional și Programul Operațional Sectorial pentru Dezvoltarea Capitalului Uman, Planul Național Strategic (PNS) 2021 – 2027.

WORKSHOP „DEZVOLTAREA INTEGRALĂ A COMUNEI BRĂNEȘTI”

Nr. Crt.	NUME ȘI PRENUME	ORGANIZAȚIA ȘI FUNCȚIA
1	Joița Ion	Parc Industrial Priboiu – Director General
2	Mureșan Remus Alexandru	ANEDY CONSTRUCT 2000 SRL - Administrator
3	Androne Cătălina	Cosmeticiană
4	Diaconescu Mihail Adrian	DAVISTYLE SRL-Administrator
5	Șerbănoiu Ciprian	RESTAURANT „BROTĂCEI”,-Administrator
6	Boboacă Ștefan	EFABO GOLD IRON SRL -Administrator
7	Rusu Răzvan Claudiu	RUS IMPEX SRL-Administrator
8	Dragomir Bogdan	Membru ACO Dobrogea
9	Ghiță Alexandru	LIVIAND CONSTRUCT SRL - Administrator

CONCLUZIILE ATELIERULUI DE LUCRU

PUNCTE TARI	<ul style="list-style-type: none"> - amplasarea la distanță mică față de orașul Pucioasa și municipiul Târgoviște; - acces rapid la Drumul Național 71 (DN 71); - existența Parcului Industrial Priboiu care reprezintă o sursă de noi locuri de muncă; - ospitalitatea localnicilor; - o largă acoperire cu servicii de internet mobil în zona rurală;
--------------------	-------------------------------------------------------------------------------------------------------------------------------------------------------------------------------------------------------------------------------------------------------------------------------------------------------------------------------------------------------------------------------------------------------------

	<ul style="list-style-type: none"> - existența instituțiilor de învățământ; - accesul facil la utilități; - existența la limita localității a fabricilor de confecții textile.
PUNCTE SLABE	<ul style="list-style-type: none"> - pierderile demografice; - degradarea drumurilor; - dimensiunea redusă a spațiului pietonal și lipsa trotuarelor; - sursele financiare; - acces limitat la serviciile sociale de bază(sănătate, îngrijirea bătrânilor, creșe, etc); - acces scăzut la resurse financiare pentru micii antreprenori și a noilor inițiative de afaceri în mediul rural; - productivitatea agricolă scăzută; - diminuarea efectivelor de animale; - infrastructura; - dezvoltarea micilor întreprinzători; - lipsa de interes și de unitate a locuitorilor din comună; lipsa spațiilor verzi; -lipsa spațiilor de recreere; -lipsa rețelei de apă potabilă și canalizare care să acopere toată suprafața comunei; -lipsa pistelor pentru biciclete; -lipsa dotărilor spațiilor școlare;

	<p>-un slab management al deșeurilor; -starea degradată a clădirilor publice.</p>
DOMENII PRIORITARE	<ul style="list-style-type: none"> - Infrastructură(apă, canalizare, gaze, drumuri, iluminat public); - Comerțul; - Agricultura; - Zootehnia; - Educație;
IDEI DE PROIECTE	<ul style="list-style-type: none"> - Extindere rețea de canalizare pe toată suprafața comunei; - Extindere rețea de apă la nivelul întregii localități; - Extinderea rețelei de gaze la nivelul întregii localități; - Asfaltarea tuturor străzilor din comună și reabilitarea celor deja asfaltate; - Reabilitarea clădirilor aflate pe domeniul public; - Amenajarea trotuarelor și a rigolelor stradale; - Amenajarea locurilor de joacă pentru copii și construirea de noi spații de joacă și de recreere; - Amenajarea și extinderea bazei sportive; - Dotarea clădirilor publice cu panouri fotovoltaice; - Construirea și dotarea unui dispensar uman; - Construirea și amenajarea unei creșe pentru copii;

4.1.2 Identificarea principalelor propuneri de proiecte pe baza nevoilor identificate in strategie - tabel

Nr. crt.	Denumirea investiției	Scurtă descriere	Sursă de finanțare
Infrastructură			
1.	Modernizarea/reabilitarea clădirilor publice	Se dorește reabilitarea clădirilor publice, ce se află într-o stare cu deficiențe majore. Acest proces este unul de îmbunătățire (al unei structuri cu daune morale și fizice majore) necesar pentru a satisface nevoile prezentului.	Consiliul Județean, GAL, Fonduri Europene Nerambursabile
2.	Asfaltarea/modernizarea drumurilor publice, comunale	Se urmărește asfaltarea străzilor care în prezent sunt pietruite și modernizarea drumurilor publice comunale ce au fost asfaltate și s-au deteriorat.	Consiliul Județean, GAL, Fonduri Europene Nerambursabile
3.	Amenajare pietonal	Crearea de trotuare destinate circulației pietonale.	Consiliul Județean, GAL, Fonduri Europene Nerambursabile
4.	Reabilitare/construcție de poduri și podețe	Reabilitarea podurilor și podețelor existente și construcția de noi poduri și podețe pentru facilitarea accesului locuitorilor la instituții și servicii de interes publice.	Consiliul Județean, GAL, Fonduri Europene Nerambursabile
5.	Amenajarea drumurilor de exploatare agricolă	Amenajarea drumurilor de exploatare agricolă pentru facilitarea accesului agricultorilor la terenurile aflate în zona agricolă a localității	Consiliul Județean, GAL, Fonduri Europene Nerambursabile
6.	Piste de biciclete	Amenajarea de piste de biciclete pentru locuitorii localității	Consiliul Județean, GAL, Fonduri Europene Nerambursabile
7.	Stații de transport în comun	Se dorește amenajarea stațiilor de transport în comun pentru protejarea cetățeanului pe perioada așteptării mijlocului de transport în comun când condițiile meteo sunt nefavorabile,	Consiliul Județean, GAL, Fonduri Europene Nerambursabile

8.	Canalizare/stație epurare	Asigurarea accesului la canalizare tuturor cetățenilor comunei Brănești și totodată amenajarea unei stații de epurare	Consiliul Județean, GAL, Fonduri Europene Nerambursabile
9.	Alimentarea cu apă	Asigurarea alimentării cu apă potabilă tuturor locuitorilor din comuna Brănești	Consiliul Județean, GAL, Fonduri Europene Nerambursabile
10.	Achiziție tractor și echipamente accesorii	Achiziție tractor și echipamente accesorii pentru întreținere drumuri comunale spații verzi și activități de protecția mediului	Fonduri europene nerambursabile prin GAL” Valea Ialomitei ”și buget local
Recreere			
1.	Parc/spații verzi/zone de recreere/loc de joacă pentru copii	Amenajarea de spații verzi, zone de recreere și locuri de joacă pentru copii	Consiliul Județean, GAL, Fonduri Europene Nerambursabile
Urbanism			
1.	Cadastrarea comunei	Identificarea corectă a suprafețelor imobilelor de pe raza comunei Brănești pentru impozitarea corectă a acestora.	Consiliul Județean, GAL, Fonduri Europene Nerambursabile
Servicii Sociale			
1.	Servicii medicale/infrastructură medicală	Amenajarea unui dispensar la nivelul localității și oferirea de servicii medicale diversificate localnicilor	Consiliul Județean, GAL, Fonduri Europene Nerambursabile
2.	Servicii sociale/infrastructură socială	Identificare persoanelor vulnerabile și acordarea de asistență socială	Consiliul Județean, GAL, Fonduri Europene Nerambursabile
3.	Centru persoane vârstnice	Amenajarea unui centru pentru persoane vârstnice și oferirea de servicii de îngrijire și sănătate acestora.	Consiliul Județean, GAL, Fonduri Europene Nerambursabile
Învățământ			
1.	Dotarea spațiilor școlare	Dotarea spațiilor școlare cu echipamente moderne pentru desfășurarea orelor conform Standardelor Europene.	Consiliul Județean, GAL, Fonduri Europene Nerambursabile
2.	Crearea unui after school	Înființarea unui after-school	Consiliul

		pentru crearea condițiilor de petrecere a timpului în siguranță a elevilor după terminarea programului școlar astfel încât părinții să își poată desfășura activitatea profesională liniștiți.	Județean, GAL, Fonduri Europene Nerambursabile
3.	Crearea unei creșe	Înființarea unei creșe pentru crearea condițiilor de petrecere a timpului în siguranță a copiilor astfel încât părinții să își poată desfășura activitatea profesională liniștiți.	Consiliul Județean, GAL, Fonduri Europene Nerambursabile
4.	Baza sportivă/teren sport/sală sport	Amenajarea/construirea unei baze sportive/teren sport/ sală sport pentru desfășurarea activităților fizice în condiții optime și atragerea tinerilor din localitate.	Consiliul Județean, GAL, Fonduri Europene Nerambursabile
Mediu			
1.	Mediu/managementul deșeurilor	Controlarea depozitării deșeurilor în vederea protejării mediului.	Consiliul Județean, GAL, Fonduri Europene Nerambursabile
2.	Energie curată/parc fotovoltaic	Amenajarea unui parc fotovoltaic și utilizarea de „energie verde” în cadrul clădirilor publice din localitate	Consiliul Județean, GAL, Fonduri Europene Nerambursabile
3.	Protecție împotriva inundațiilor	Lucrări de consolidare a malurilor râului Ialomița în zonele afectate, astfel încât să se evite inundațiile zonelor de locuit; măsuri pentru gestionarea corectă a zonei drumurilor (a șanțurilor la toate drumurile publice) pentru scurgerea corectă a apelor pluviale;	Consiliul Județean, GAL, Fonduri Europene Nerambursabile

BIBLIOGRAFIE

- Memoriu General PUG Brănești - S.C. ADDA S.R.L.
- Brănești-File de monografie Ediția II- Daniel Diaconu
- Direcția Județeană de Statistică
- Recensământul Agricol anul 2011
- Fișa localității Brănești
- www.parcindustrialpriboiu.ro
- Strategia de dezvoltare a județului Dâmbovița 2021-2027